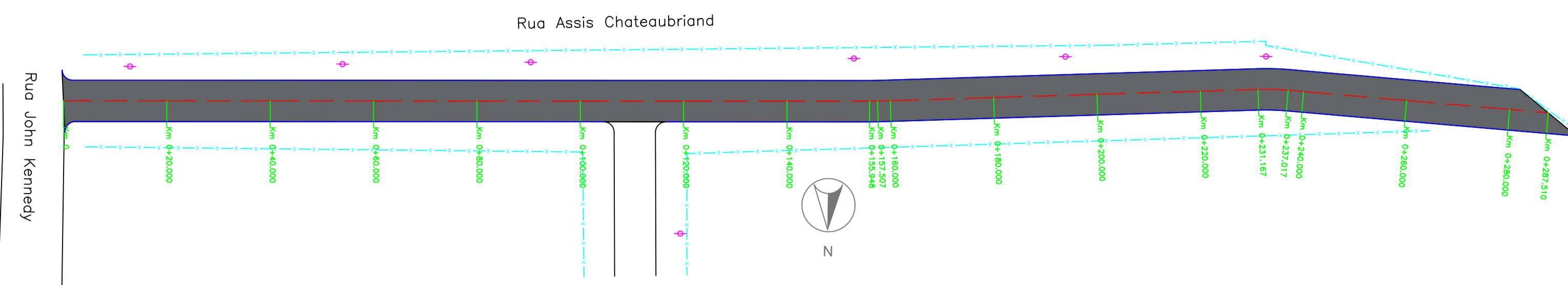


# Planta Baixa de pavimentação

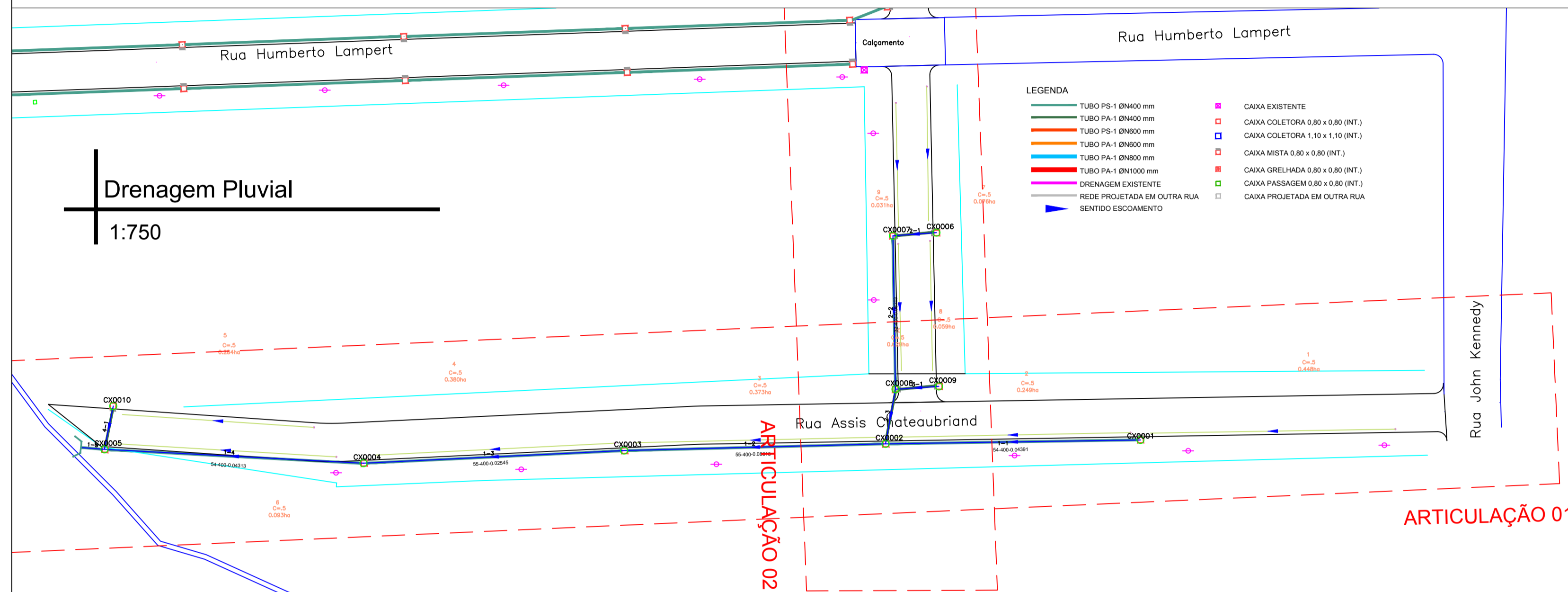
1:750



- PLANTA BAIXA
- BORDO DA PISTA
  - EIXO DO PROJETO
  - BORDO DO OFFSET
  - CERCA EXISTENTE
  - POSTE DE ENERGIA ELÉTRICA

# Drenagem Pluvial

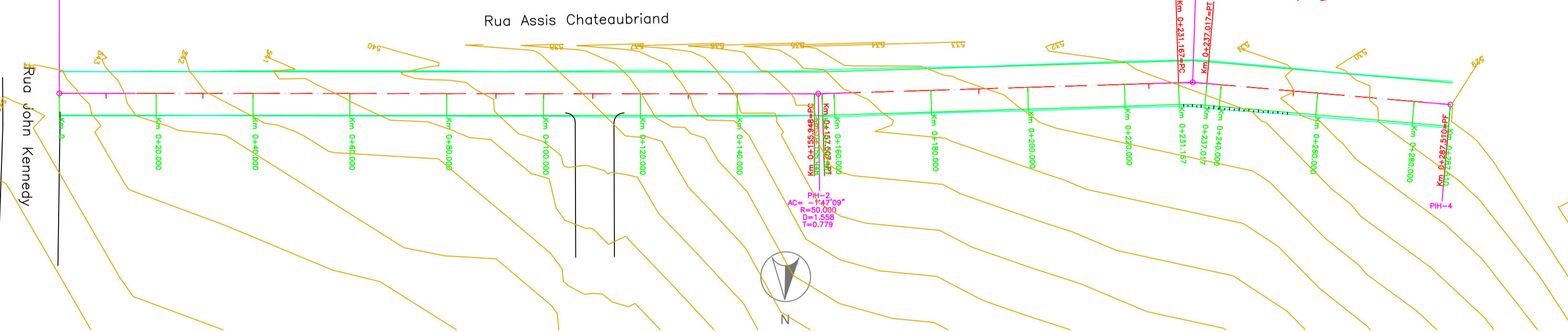
1:750



- LEGENDA
- TUBO PS-1 Ø2400 mm
  - TUBO PA-1 Ø2400 mm
  - TUBO PS-1 Ø1600 mm
  - TUBO PA-1 Ø1600 mm
  - TUBO PS-1 Ø1200 mm
  - TUBO PA-1 Ø1200 mm
  - TUBO PA-1 Ø900 mm
  - DRENAGEM EXISTENTE
  - REDE PROJETADA EM OUTRA RUA
  - SENTIDO ESCOAMENTO
  - CAIXA EXISTENTE
  - CAIXA COLETORA 0,80 x 0,80 (INT.)
  - CAIXA COLETORA 1,10 x 1,10 (INT.)
  - CAIXA MISTA 0,80 x 0,80 (INT.)
  - CAIXA GRELHA 0,80 x 0,80 (INT.)
  - CAIXA PASSAGEM 0,80 x 0,80 (INT.)
  - CAIXA PROJETADA EM OUTRA RUA

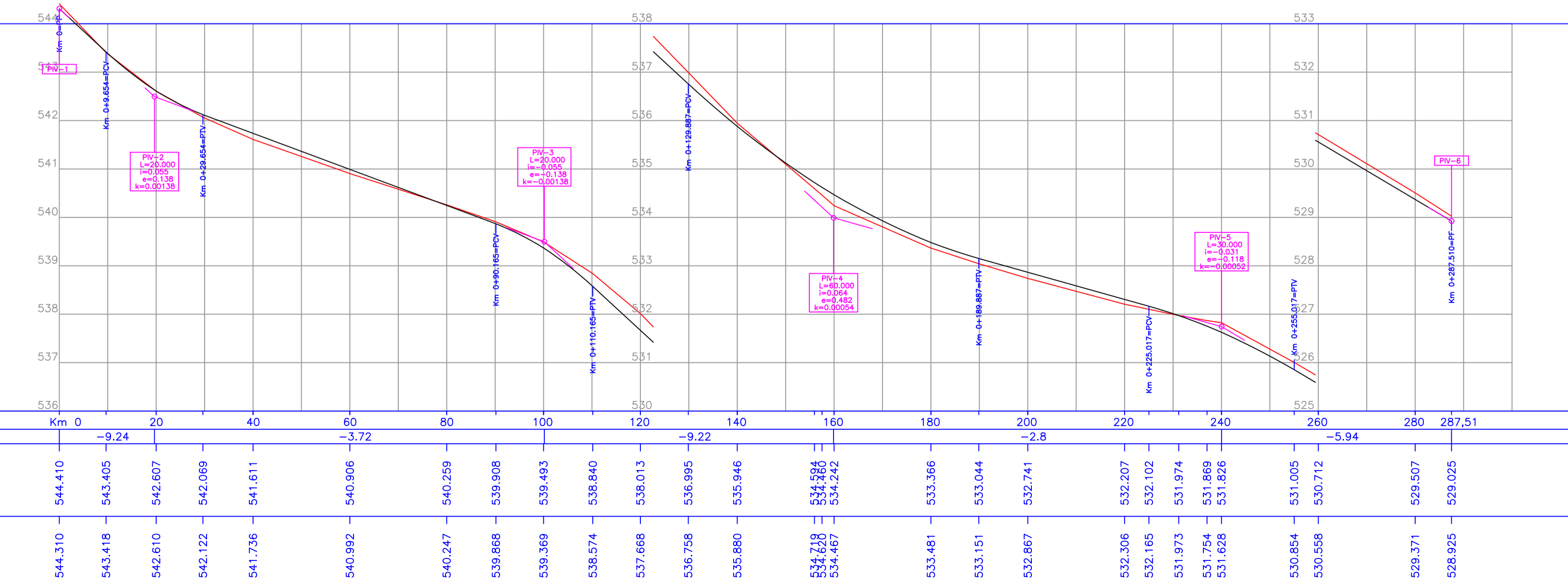
# Seção Longitudinal

1:750



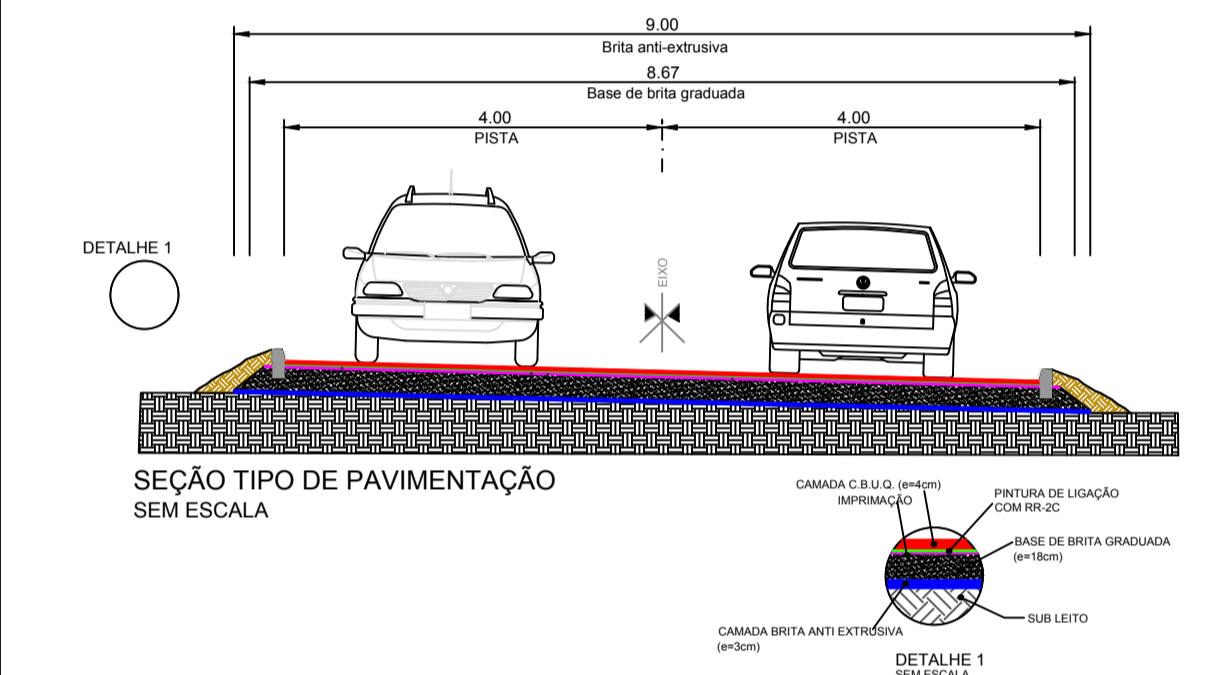
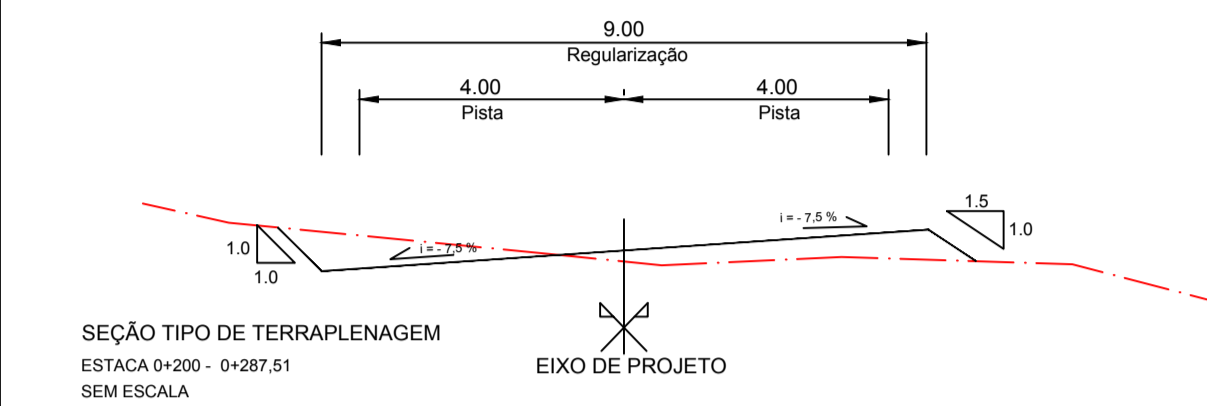
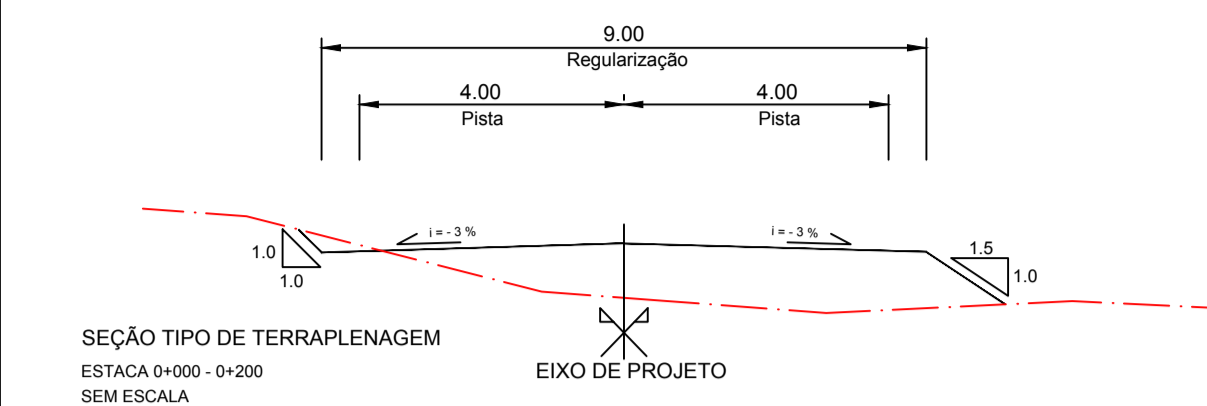
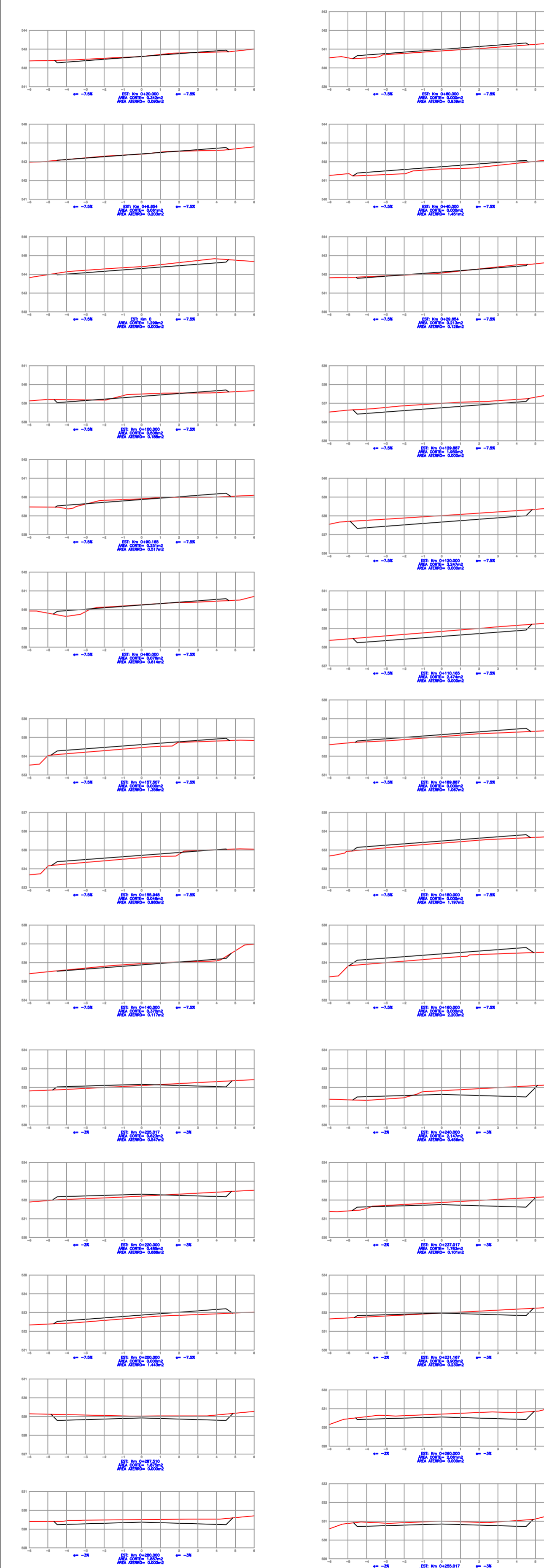
## PERFIL LONGITUDINAL

- PERFIL DO PROJETO DA RUA
- PERFIL NATURAL



# Seções transversais

1:200



carimbos e aprovação:

R00	Emissão inicial da prancha	Giovani	Alexandre	05/06/19
Rev.	comentário	elab.	aprov.	data

**PREFEITURA MUNICIPAL DE CARAZINHO**  
SECRETARIA MUNICIPAL DE PLANEJAMENTO E URBANISMO  
**SE PLAN**

OBRA: **PAVIMENTAÇÃO C.B.U.Q**  
LOCAL: **RUA ASSIS CHATEAUBRIAND V. OURO PRETO - CARAZINHO/RS**

PROJETO: Alexandre R. Schneider - CREA 120.011  
EXECUÇÃO:

LEVANTAMENTO: TOPOGRAFIA SEPLAN  
PREFEITO: MILTON SCHMITZ

DETALHE: **01**  
Planta baixa de pavimentação, perfis longitudinais e seções transversais

ÁREA: 2.301,86 m<sup>2</sup> ESCALA: INDICADA DATA: junho, 2019 DESENHO: Arq. Giovani Andrade