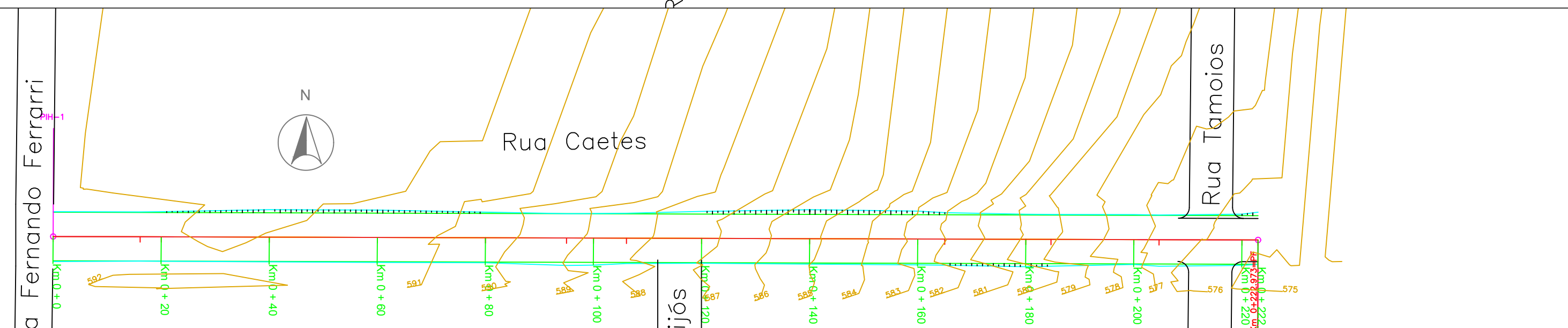
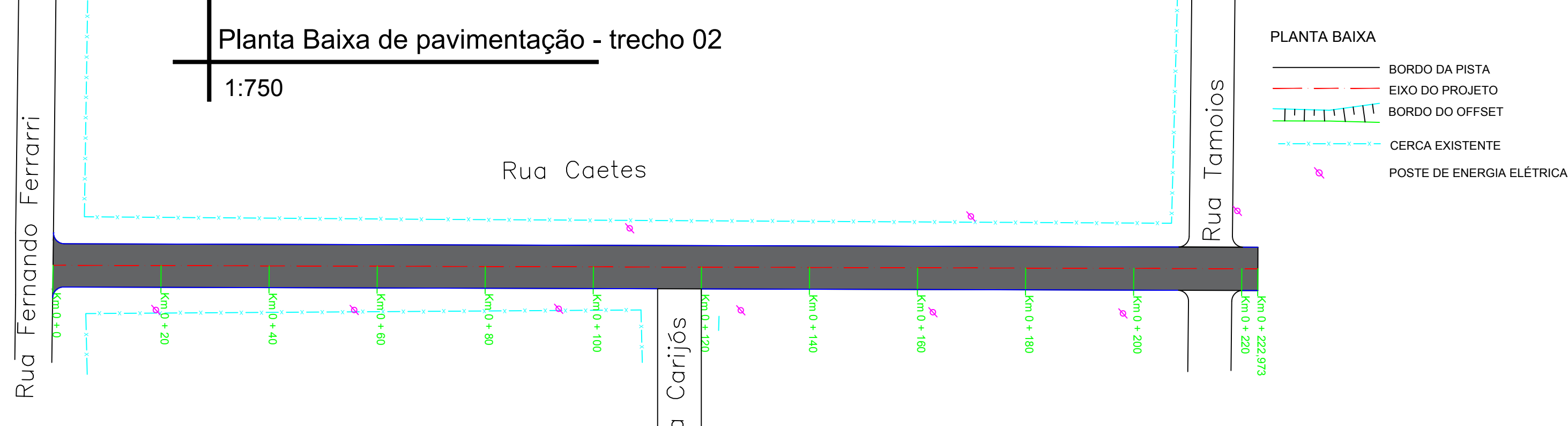
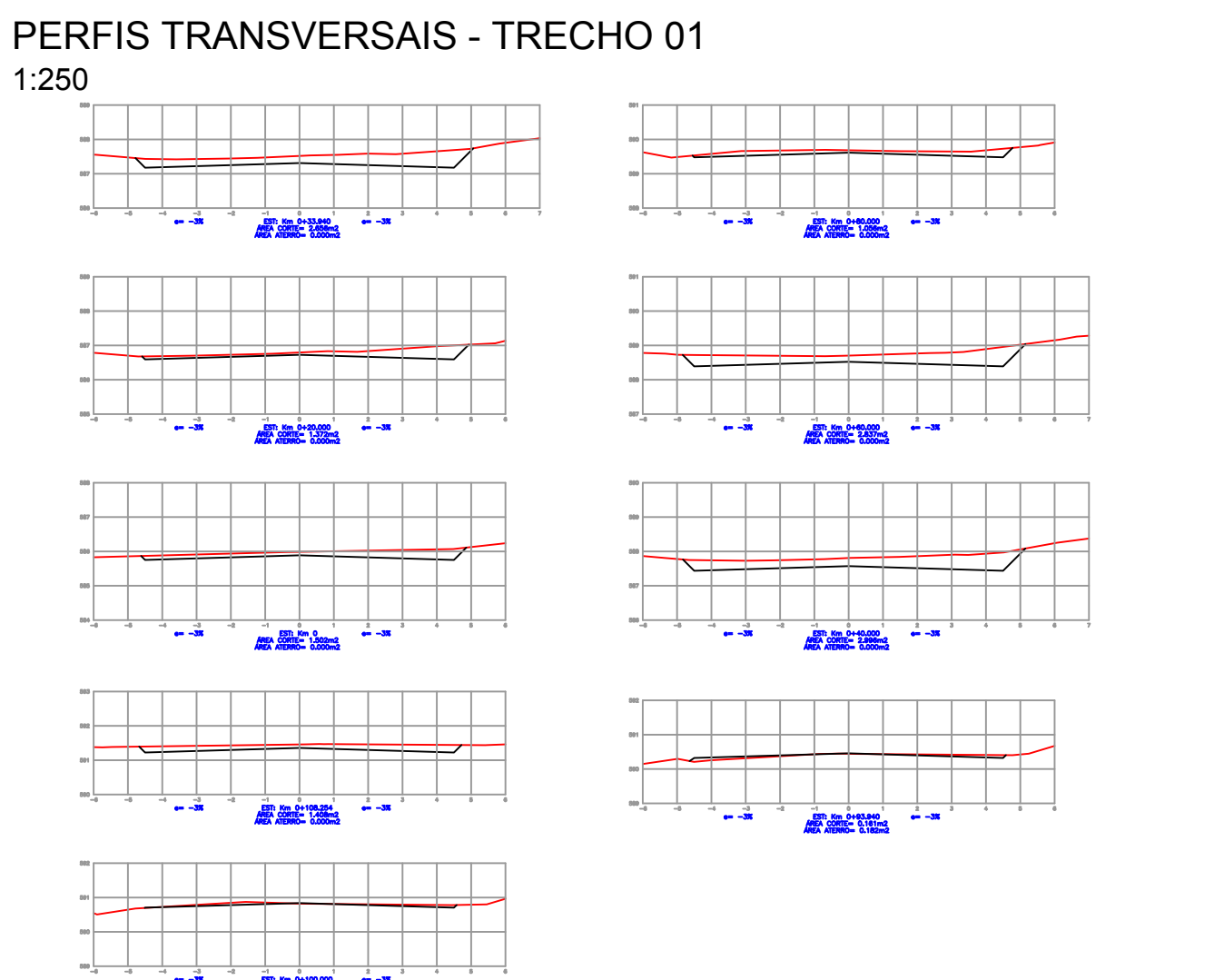
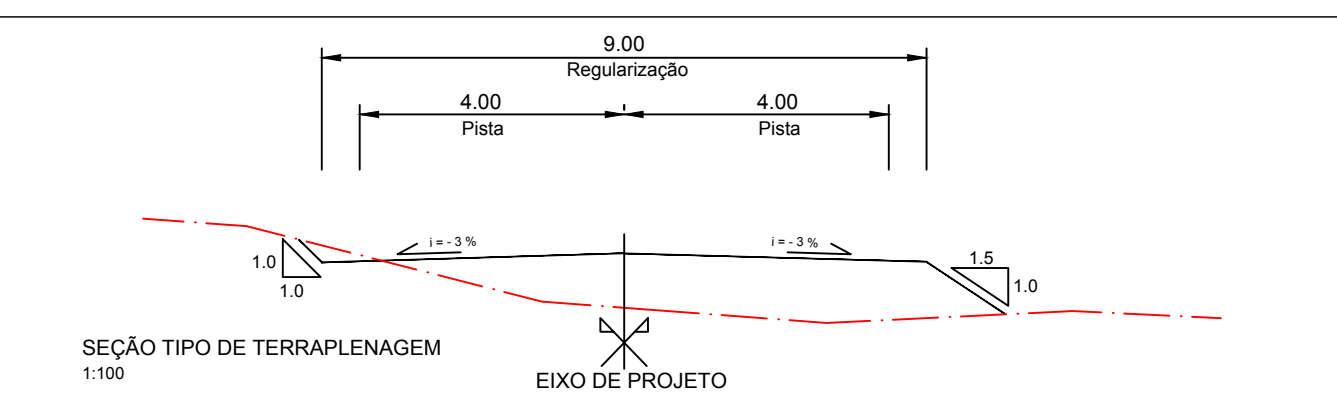
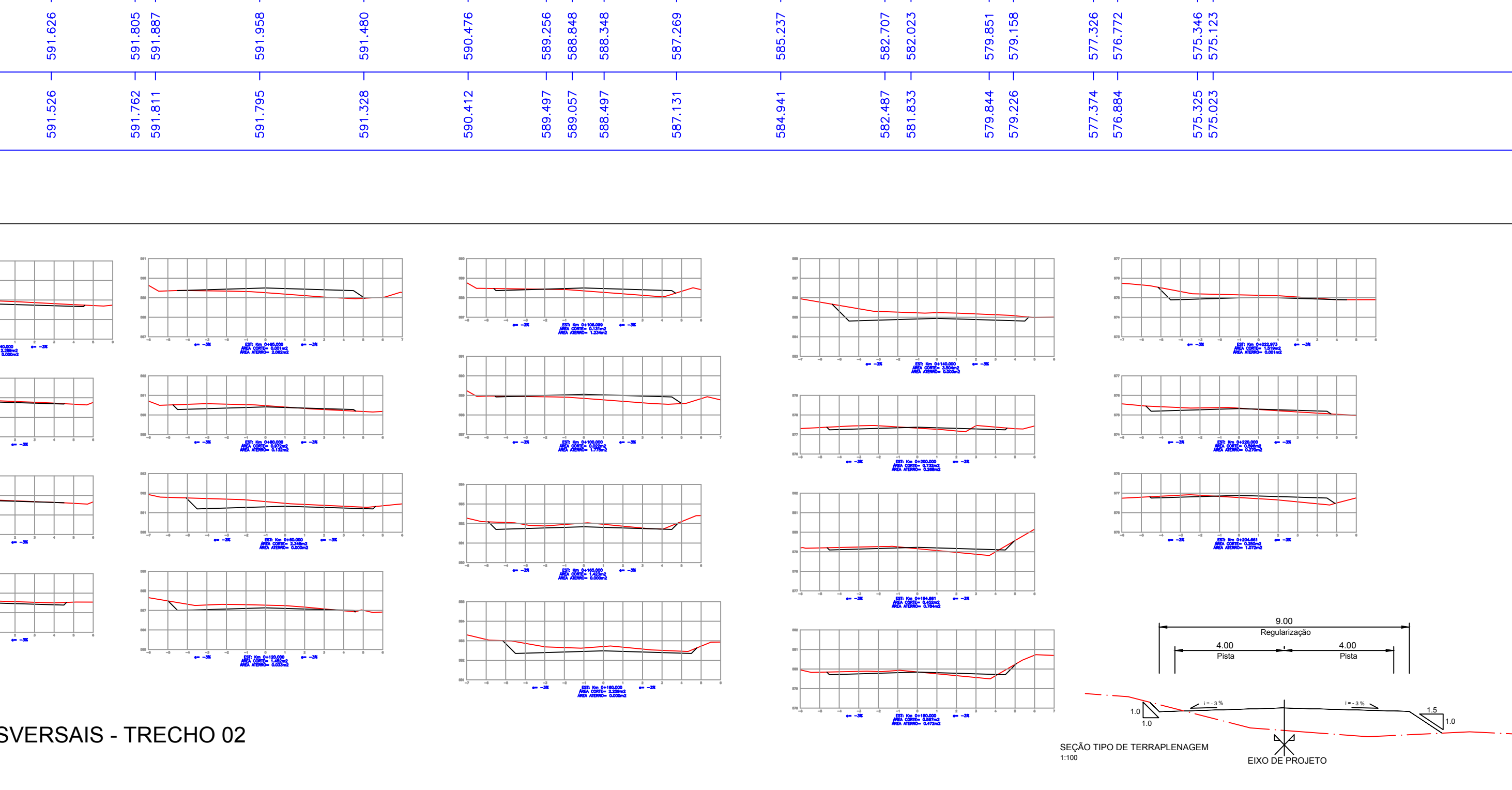


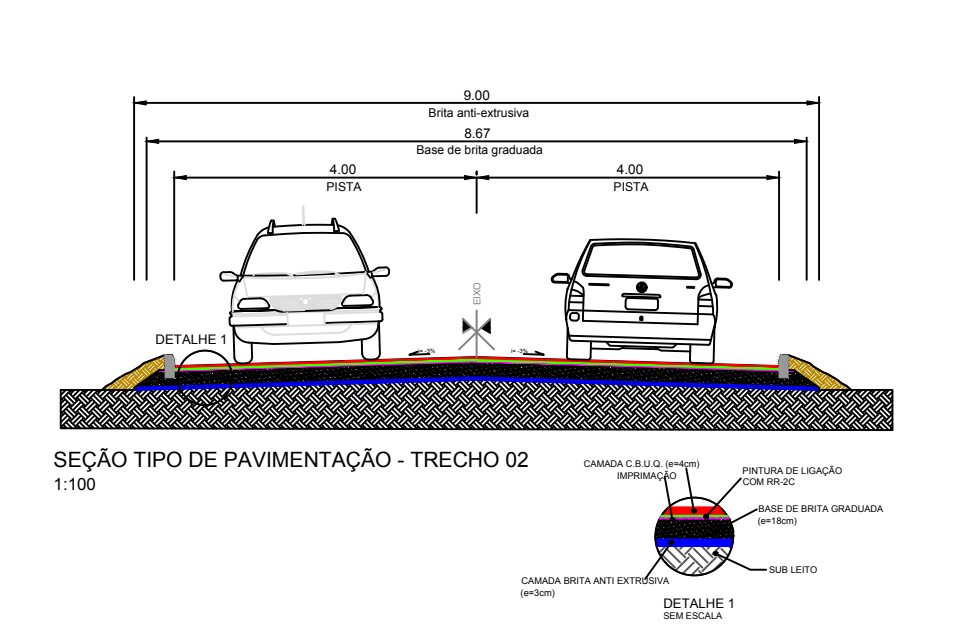
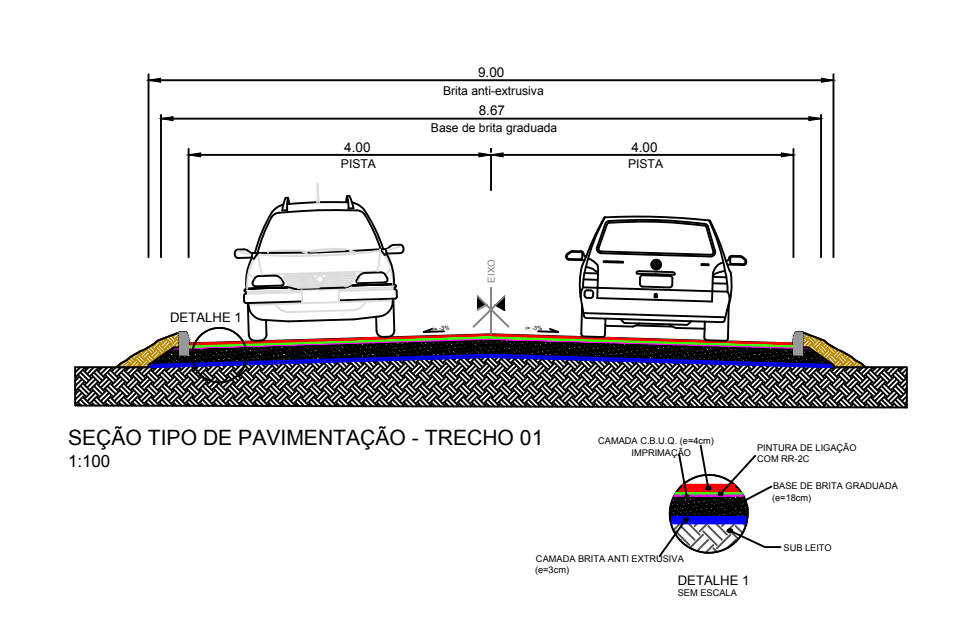
ESTACAS	RAMPAS (%)	COTAS DO TERRENO	COTAS DO CREDE
Km 0		585.987	585.887
20		586.794	586.727
40	4.2	587.520	587.311
60		587.808	587.572
80		588.704	588.524
100	6.29	589.685	589.615
108,25		590.444	590.839
		591.458	591.358



ESTACAS	RAMPAS (%)	COTAS DO TERRENO	COTAS DO CREDE
Km 0		591.626	591.526
20		591.805	591.762
40	1.48	591.867	591.811
60		591.958	591.795
80		591.450	591.328
100	-6.64	590.476	590.412
120		589.256	589.497
140		588.846	589.057
160		588.348	588.497
180		587.269	587.131
200		585.237	584.944
220	13,26	582.707	582.487
222,97		582.023	581.833
		579.844	579.844
		579.158	579.226
		577.326	577.374
		576.772	576.884
	-10,16	575.346	575.325
		575.123	575.023



- PLANTA BAIXA**
- BORDO DA PISTA
 - EIXO DO PROJETO
 - BORDO DO OFFSET
 - CERCA EXISTENTE
 - POSTE DE ENERGIA ELÉTRICA



carimbos e aprovação:

R00	Emissão inicial da prancha	Giovani	Alexandre	05/06/19
Rev.	comentário	elab.	aprov.	data

PREFEITURA MUNICIPAL DE CARAZINHO
SECRETARIA MUNICIPAL DE PLANEJAMENTO E URBANISMO
SEPLAN

OBRA: **PAVIMENTAÇÃO C.B.U.Q**
LOCAL: **RUA CAETÉS - TRECHO 01 E 02**
V. CONCEIÇÃO - CARAZINHO/RS

PROJETO: Alexandre R. Schneider - CREA 120.011
EXECUÇÃO:

LEVANTAMENTO: TOPOGRAFIA SEPLAN
PREFEITO: MILTON SCHMITZ

DESENHO: **01**
Planta baixa de pavimentação, perfis longitudinais e seções transversais

ÁREA: 2.654,96 m²
ESCALA: INDICADA
DATA: junho, 2019
DESENHO: Arq. Giovani Andrade