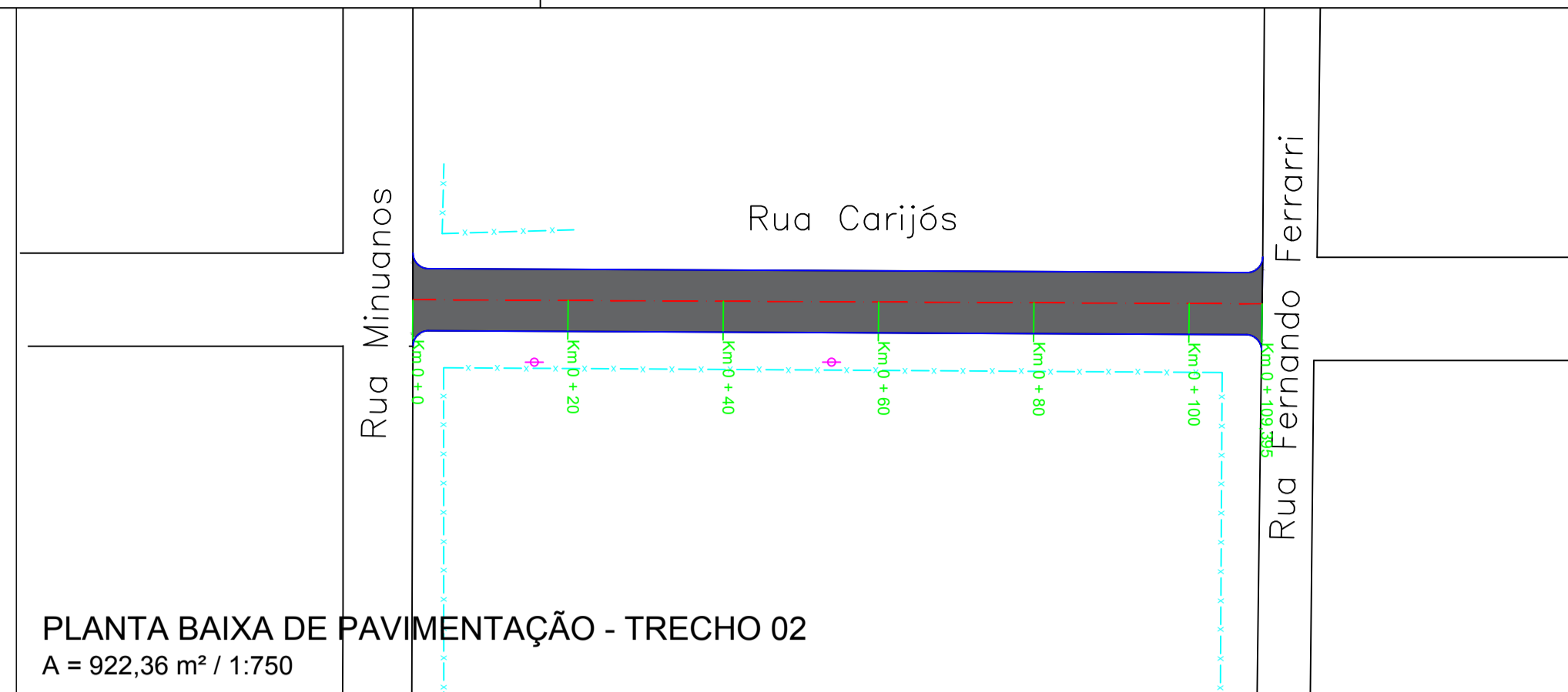
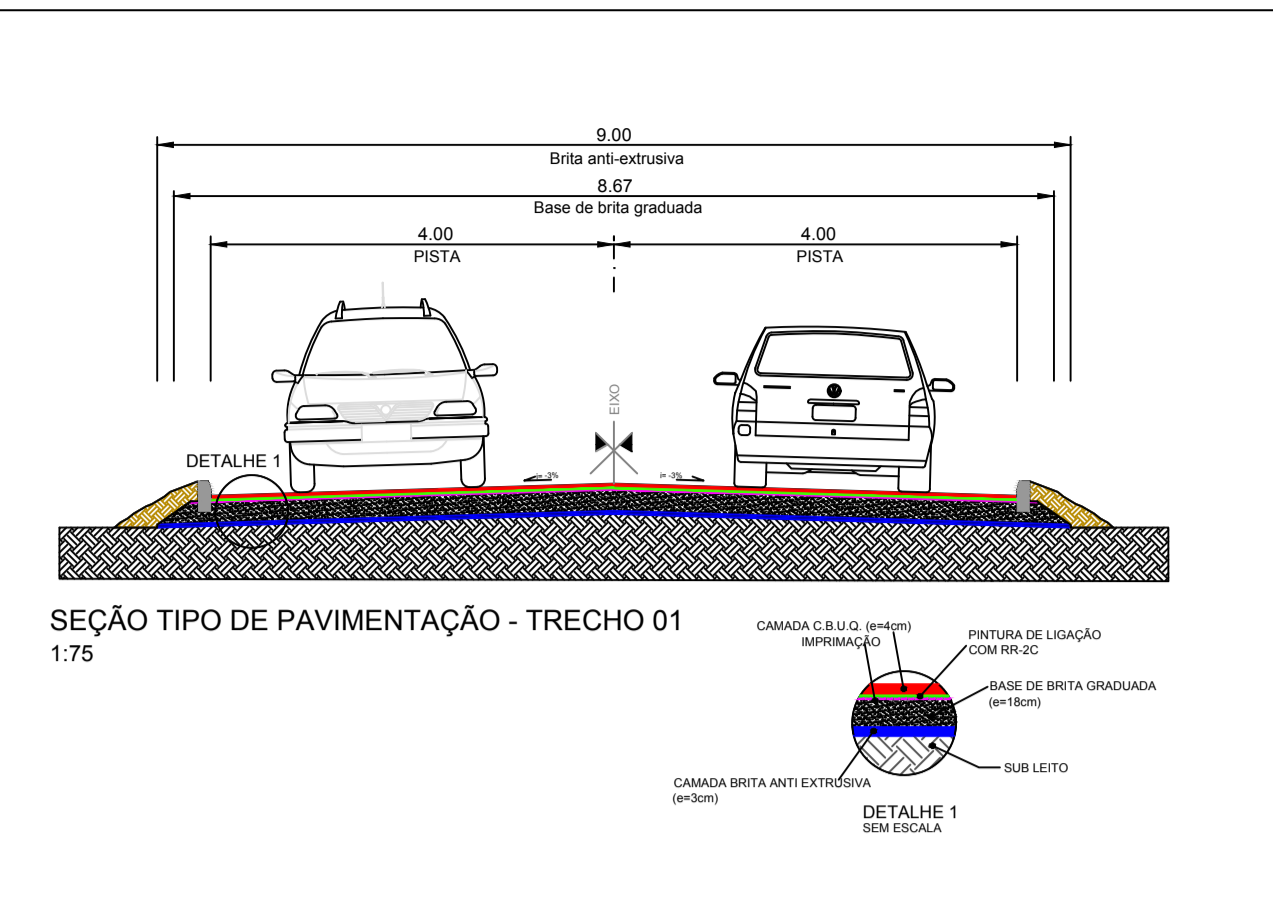


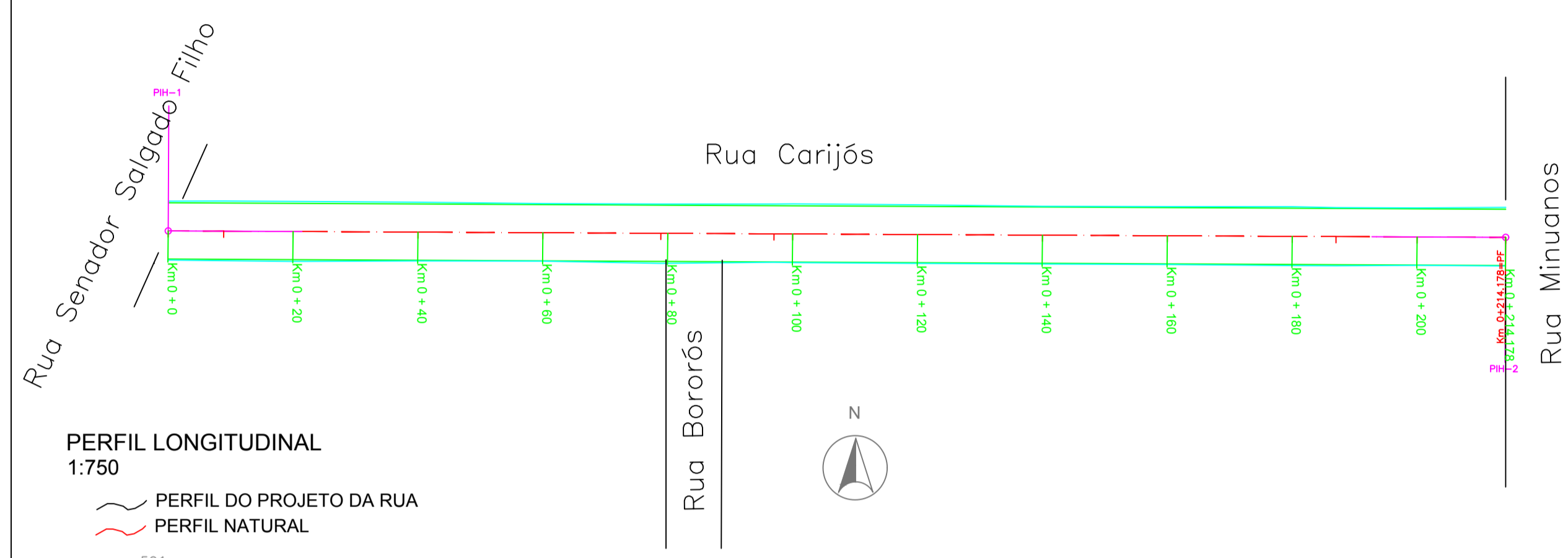
PLANTA BAIXA DE PAVIMENTAÇÃO - TRECHO 01
A = 1.717,61 m² / 1:750



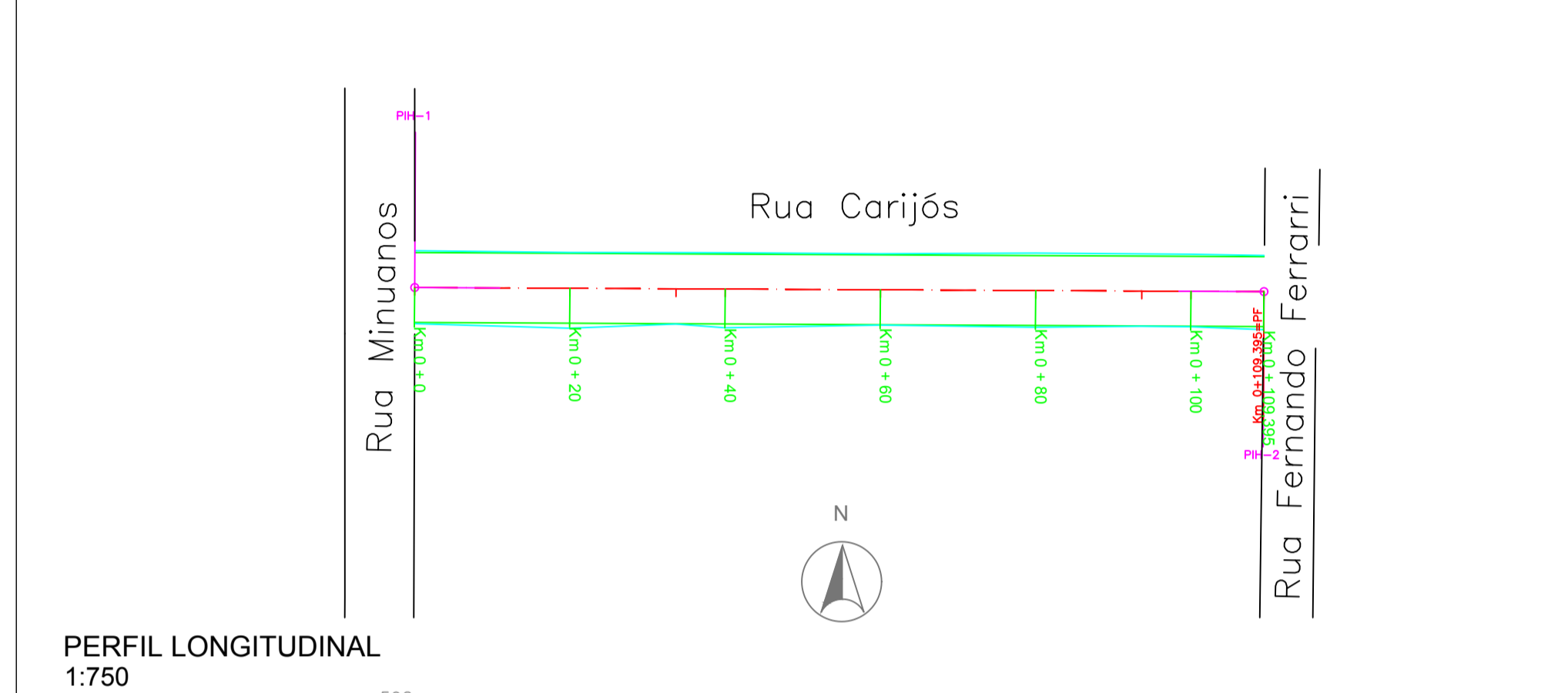
PLANTA BAIXA DE PAVIMENTAÇÃO - TRECHO 02
A = 922,36 m² / 1:750



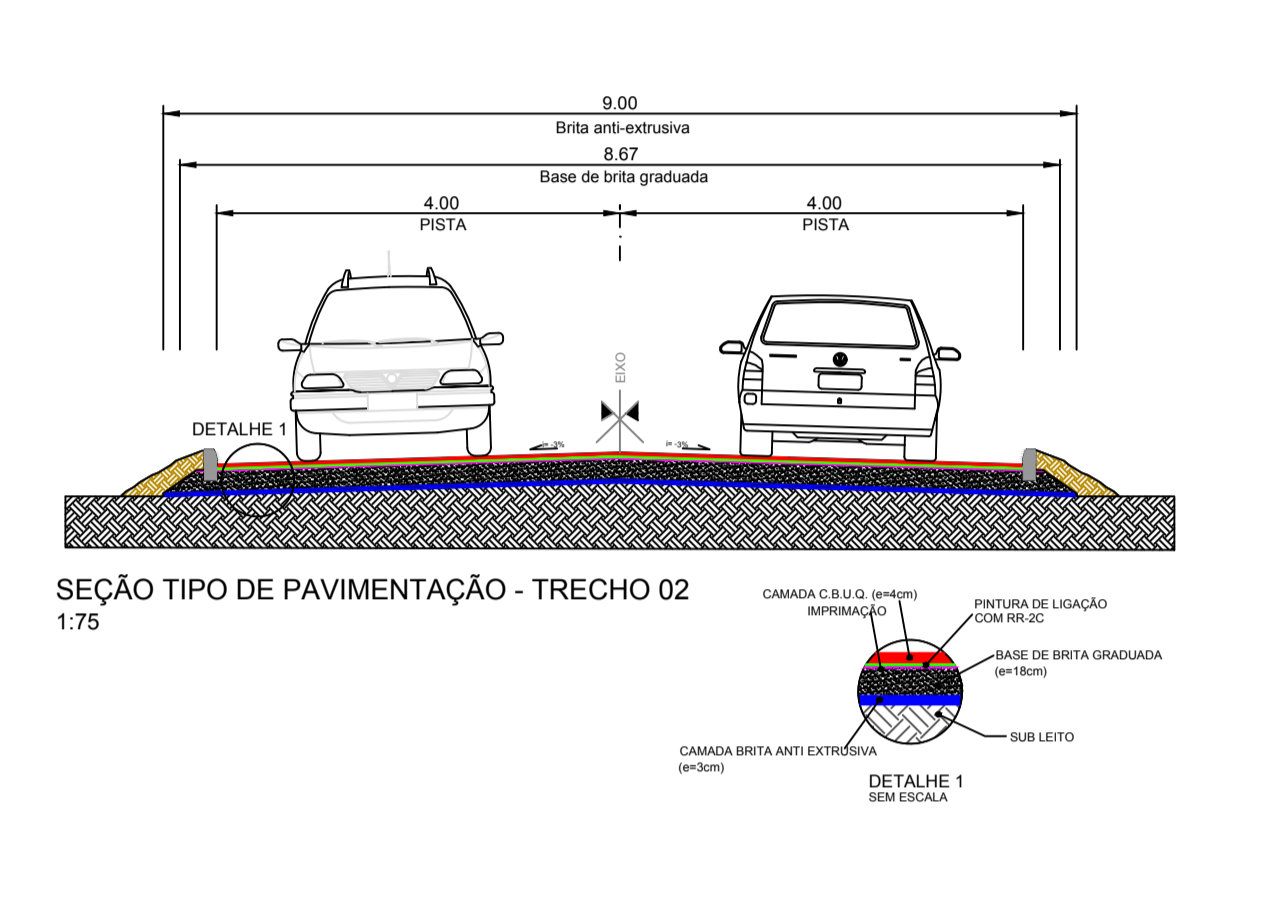
SEÇÃO TIPO DE PAVIMENTAÇÃO - TRECHO 01
1:75



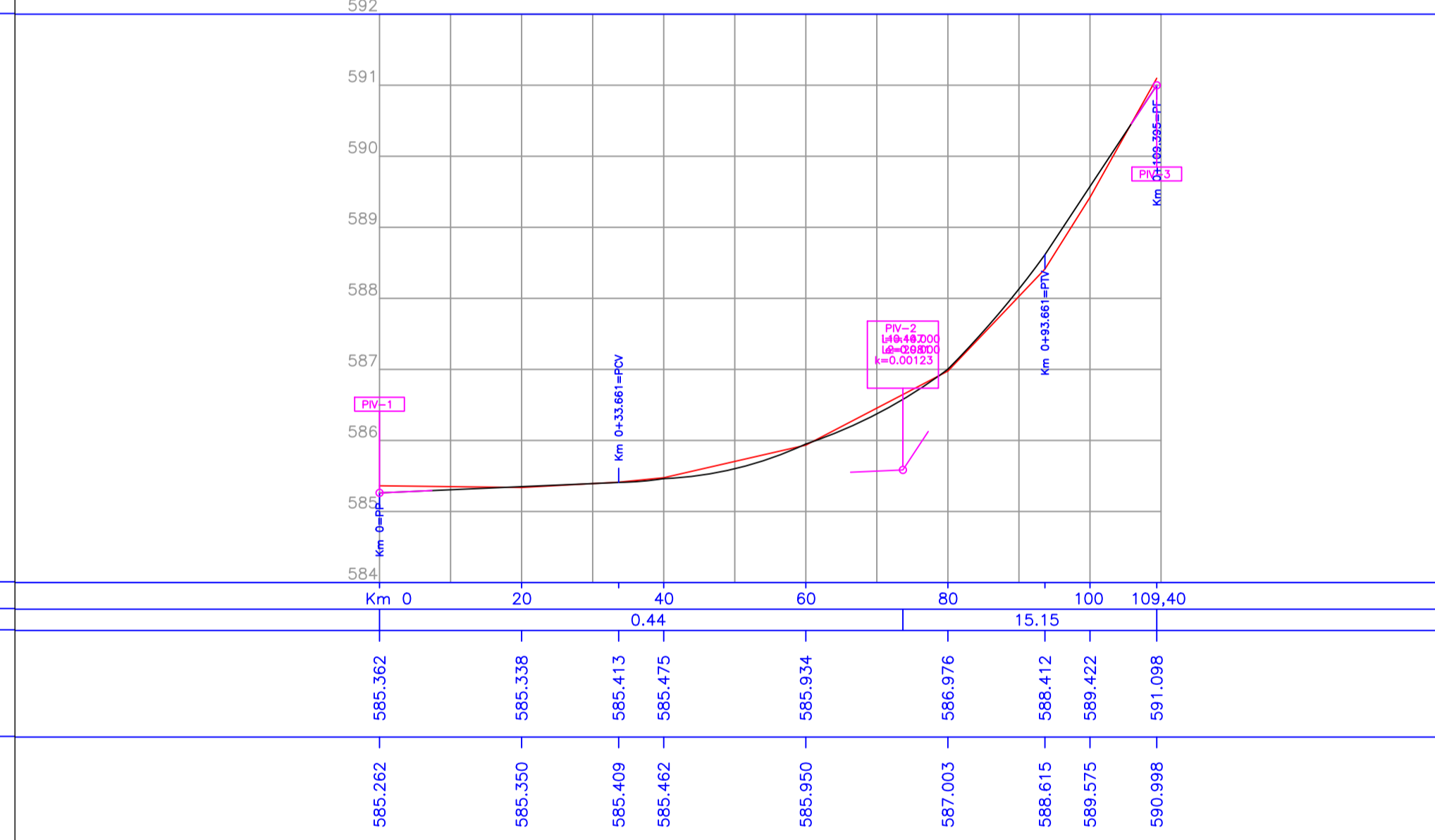
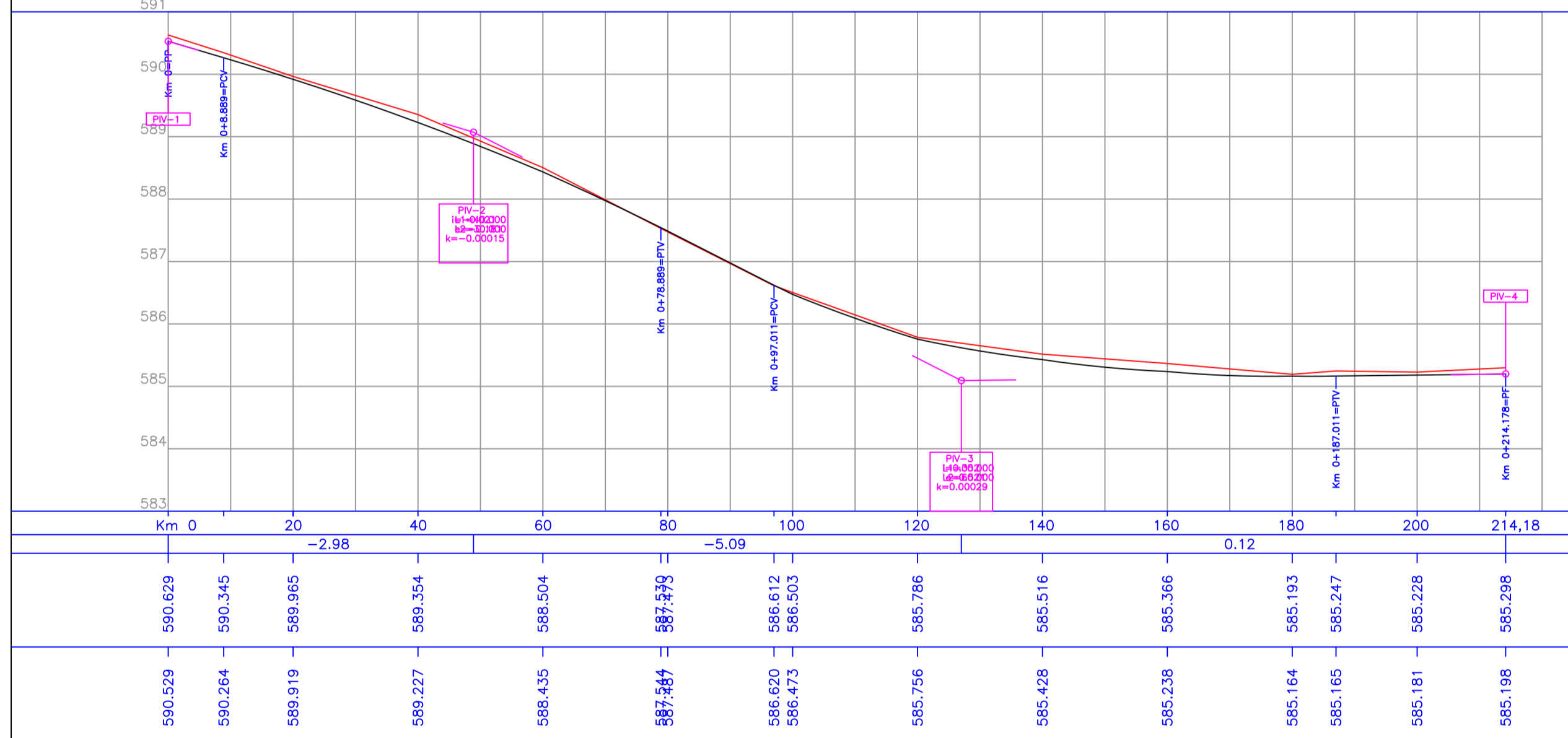
PERFIL LONGITUDINAL
1:750



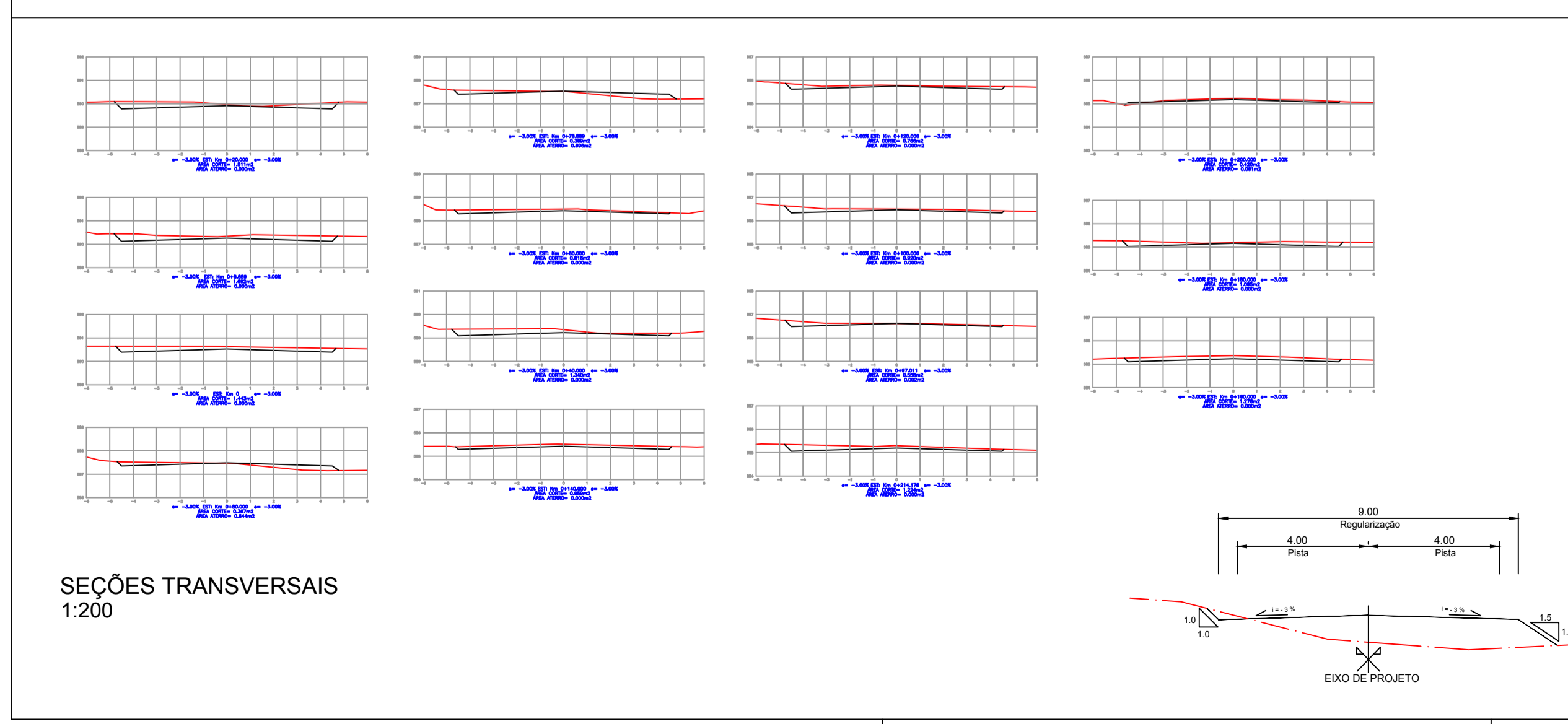
PERFIL LONGITUDINAL
1:750



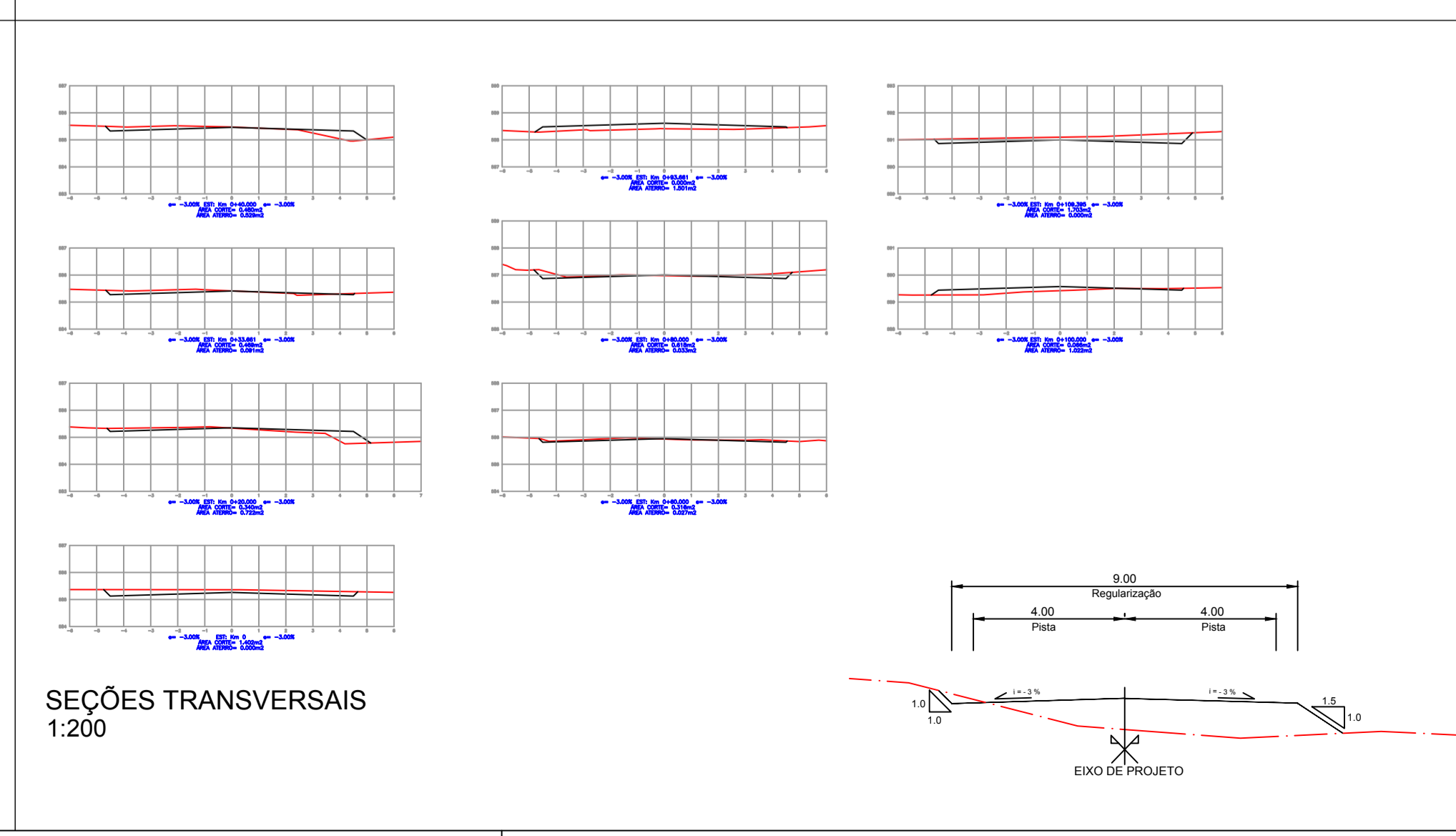
SEÇÃO TIPO DE PAVIMENTAÇÃO - TRECHO 02
1:75



carimbos e aprovação:



SEÇÕES TRANSVERSAIS
1:200



SEÇÕES TRANSVERSAIS
1:200

ROD	Emissão inicial da prancha	Giovani	Alexandre	05/06/19
Rev.	comentário	elab.	aprov.	data
PREFEITURA MUNICIPAL DE CARAZINHO SECRETARIA MUNICIPAL DE PLANEJAMENTO E URBANISMO S E P L A N				
OBRA: PAVIMENTAÇÃO C.B.U.Q LOCAL: RUA CARIJÓS - TRECHO 01 E 02 V. CONCEIÇÃO - CARAZINHO/RS				
LEVANTAMENTO:		PROJETO: Alexandre R. Schneider - CREA 120.011		EXECUÇÃO:
TOPOGRAFIA SEPLAN		PREFEITO: MILTON SCHMITZ		FRANCA:
DETALHE: Planta baixa de pavimentação, perfis longitudinais e seções transversais				
ÁREA:	ESCALA:	DATA:	DESENHO:	
2.639,97 m ²	INDICADA	junho, 2019	Arq. Giovani Andrade	

01