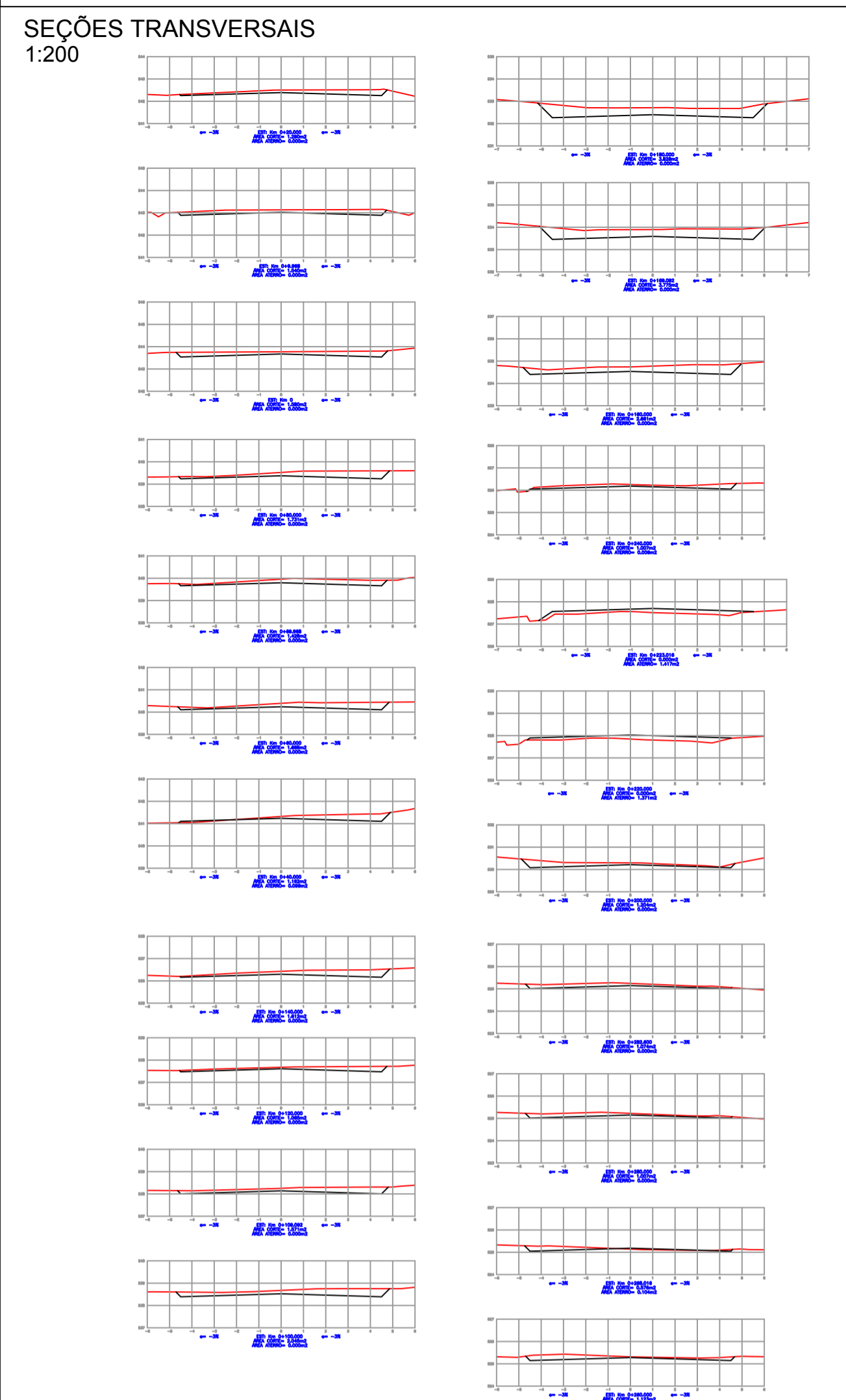
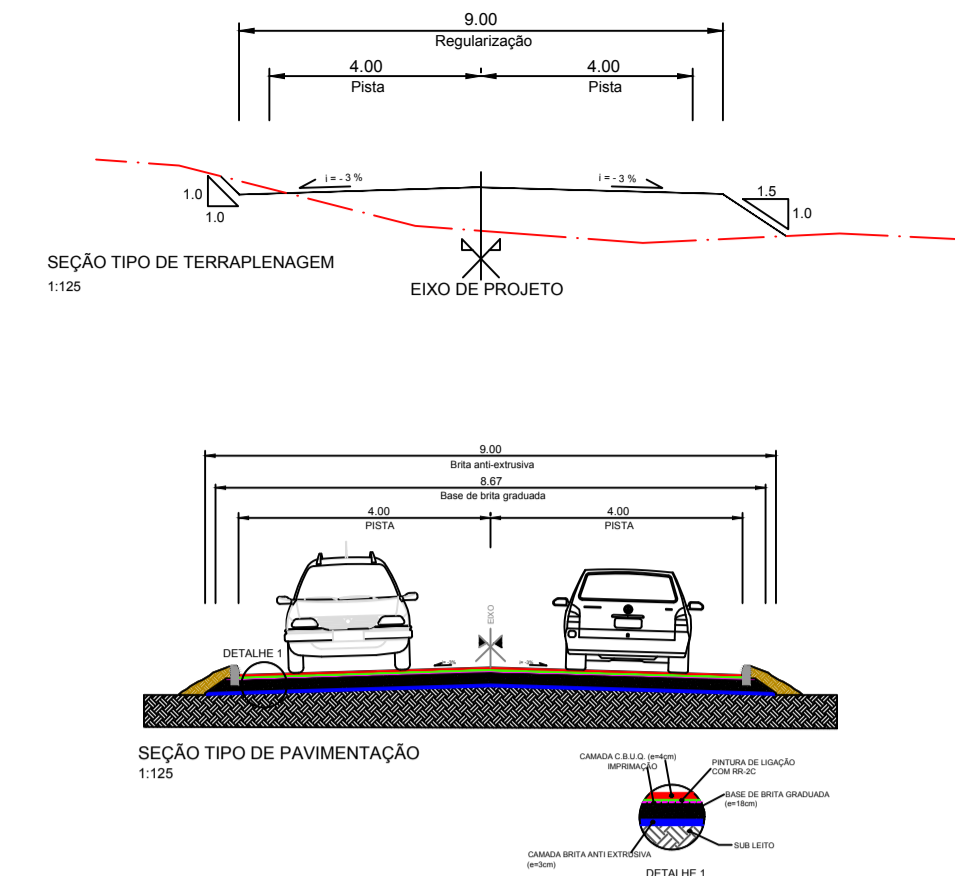



PLANTA BAIXA DE PAVIMENTAÇÃO
A = 2.260,80 m² / 1:750



PERFIL LONGITUDINAL
1:750


PERFIL DO PROJETO DA RUA
PERFIL NATURAL



ESTACAS	Km 0	20	40	60	80	100	120	140	160	180	200	220	240	260	282,80
RAMPAS (%)		-6,51				-4,24					-10,93			-0,26	
COTAS DO TERRENO	543,771	543,132	542,503	541,321	540,393	539,958	539,523	538,676	538,251	537,677	536,428	534,741	533,897	532,713	530,294
COTAS DO GREDE	543,671	543,023	542,389	541,239	540,239	539,798	539,373	538,525	538,140	537,611	536,297	534,537	533,590	532,398	530,213

carimbos e aprovação:

R00	Emissão inicial da prancha	Giovani	Alexandre	05/06/19
Rev.	comentário	elab.	aprov.	data



PREFEITURA MUNICIPAL DE CARAZINHO
SECRETARIA MUNICIPAL DE PLANEJAMENTO E URBANISMO
SEPLAN

OBRA: PAVIMENTAÇÃO C.B.U.Q
LOCAL: RUA HUMBERTO LAMPERT
V. RICA - CARAZINHO/RS

LEVANTAMENTO:	PROJETO: Alexandre R. Schneider - CREA 120.011	EXECUÇÃO:
TOPOGRAFIA SEPLAN	PREFEITO: MILTON SCHMITZ	FRANCHA:
DETALHE:	01	
ÁREA: 2.260,80 m ²	ESCALA: INDICADA	DATA: junho, 2019
		DESENHO: Arq. Giovani Andrade

