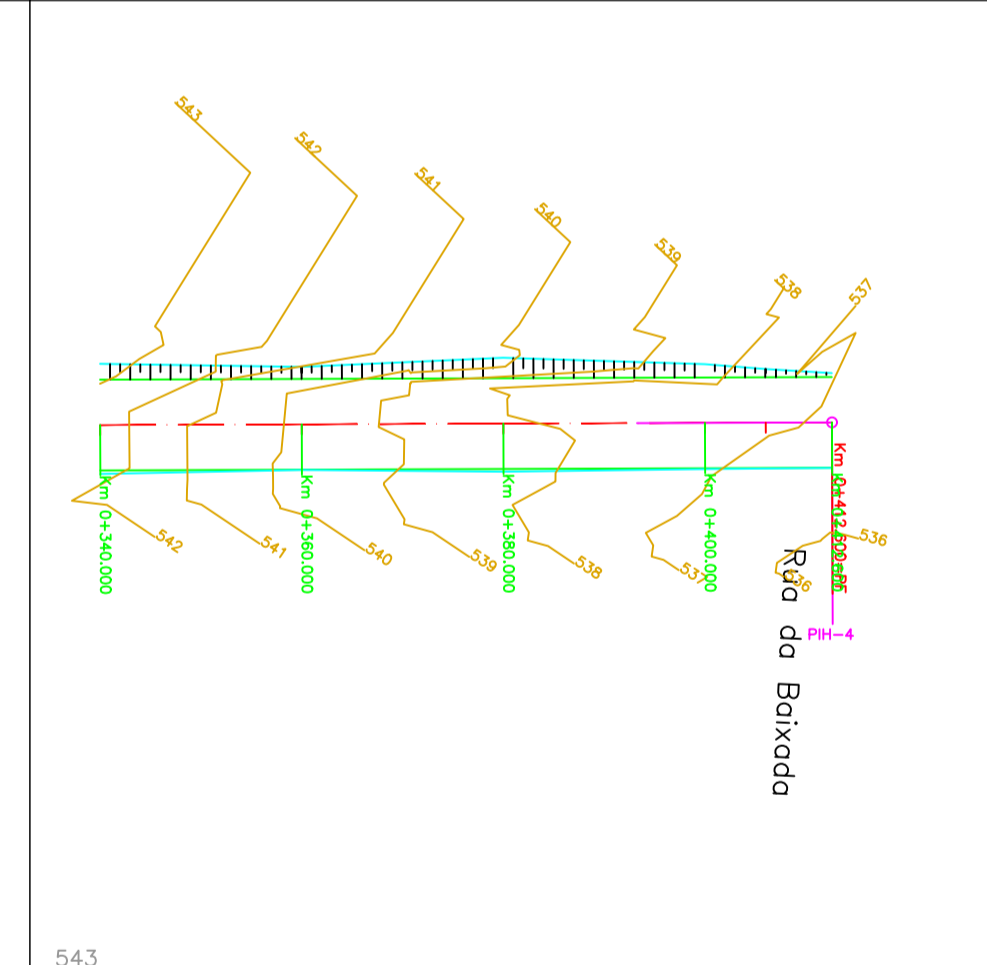
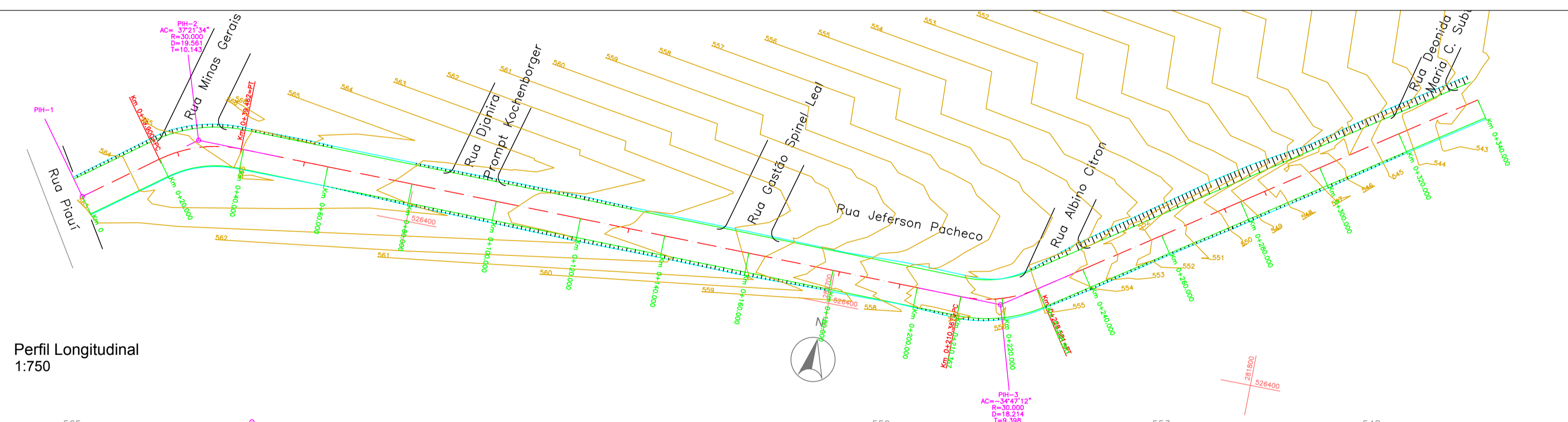
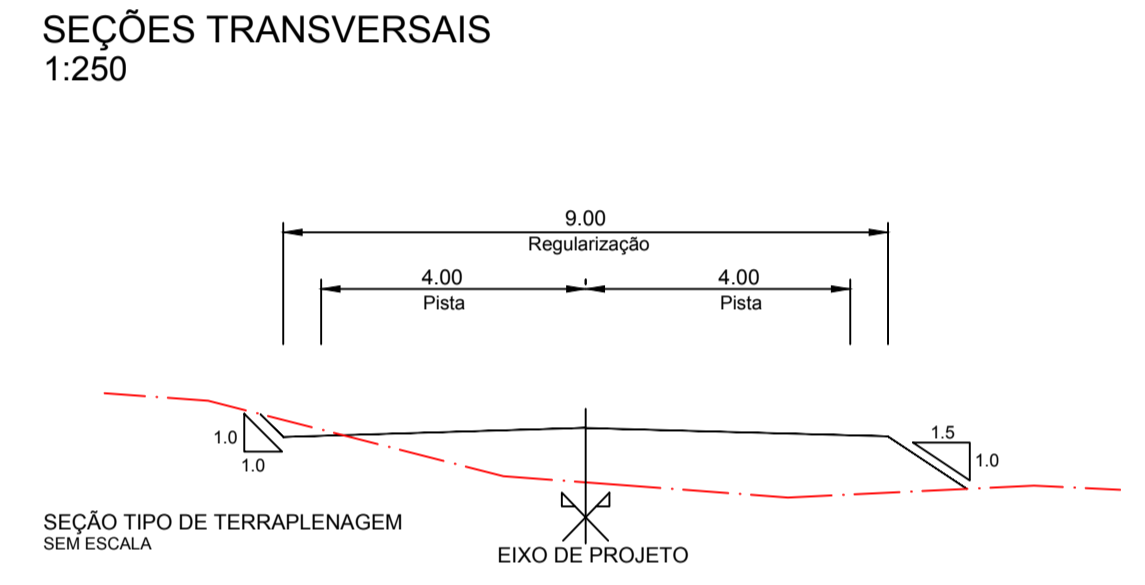
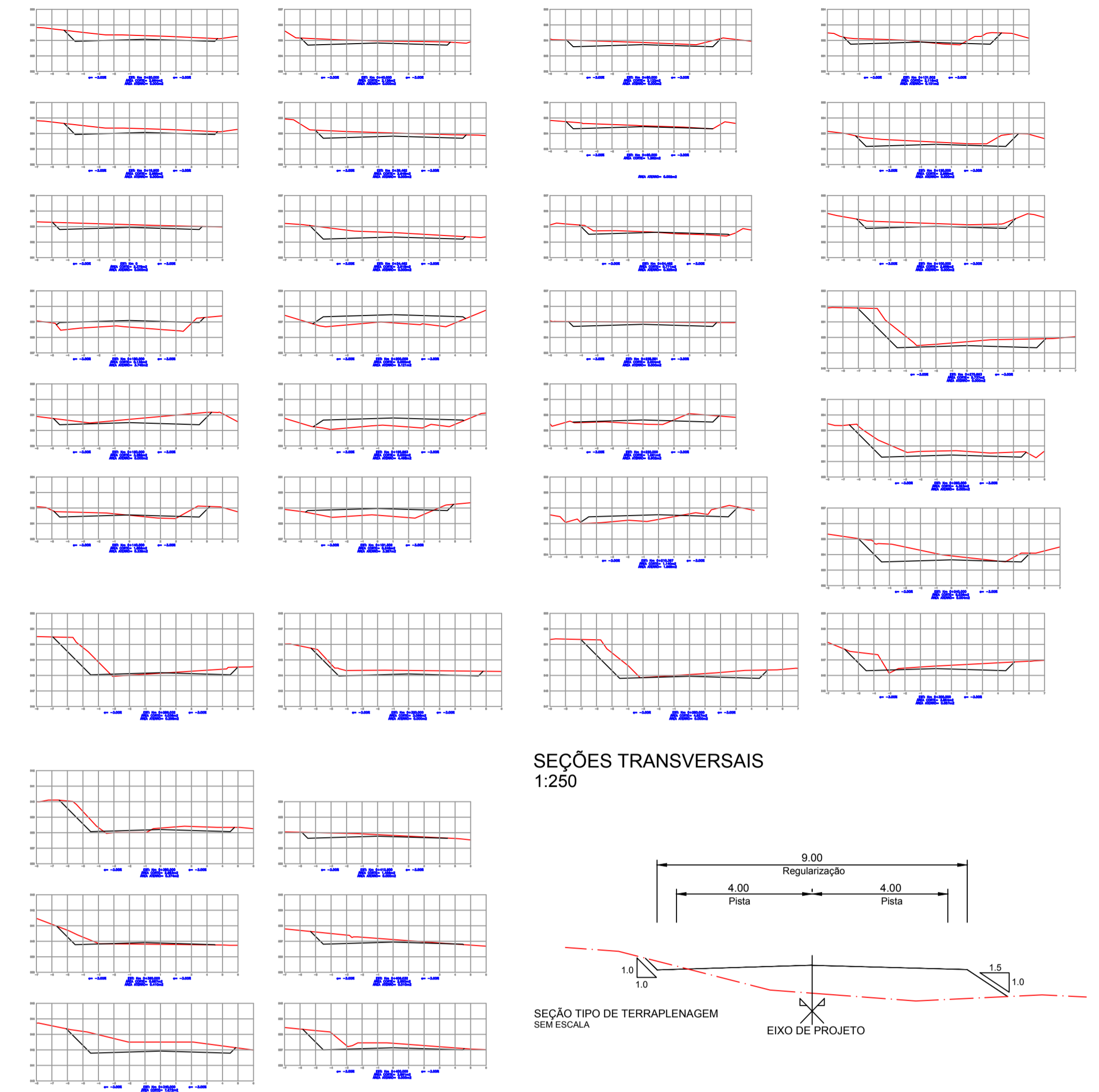
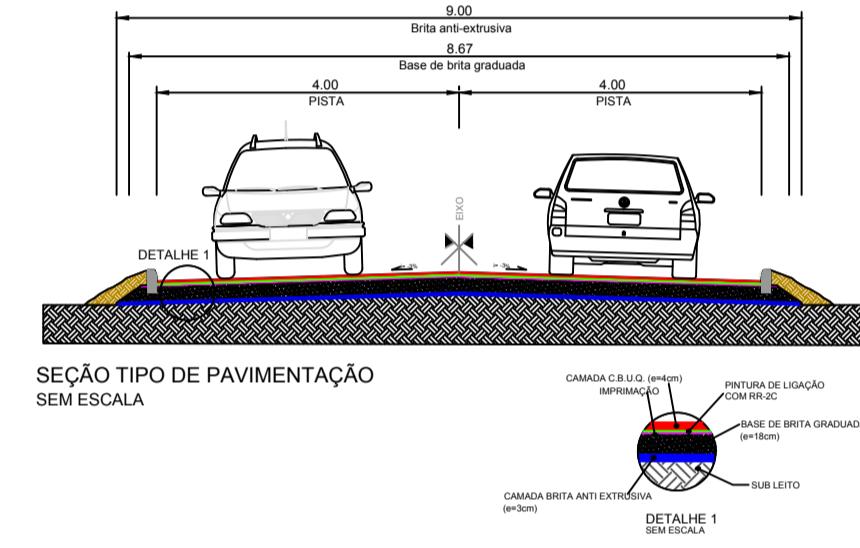
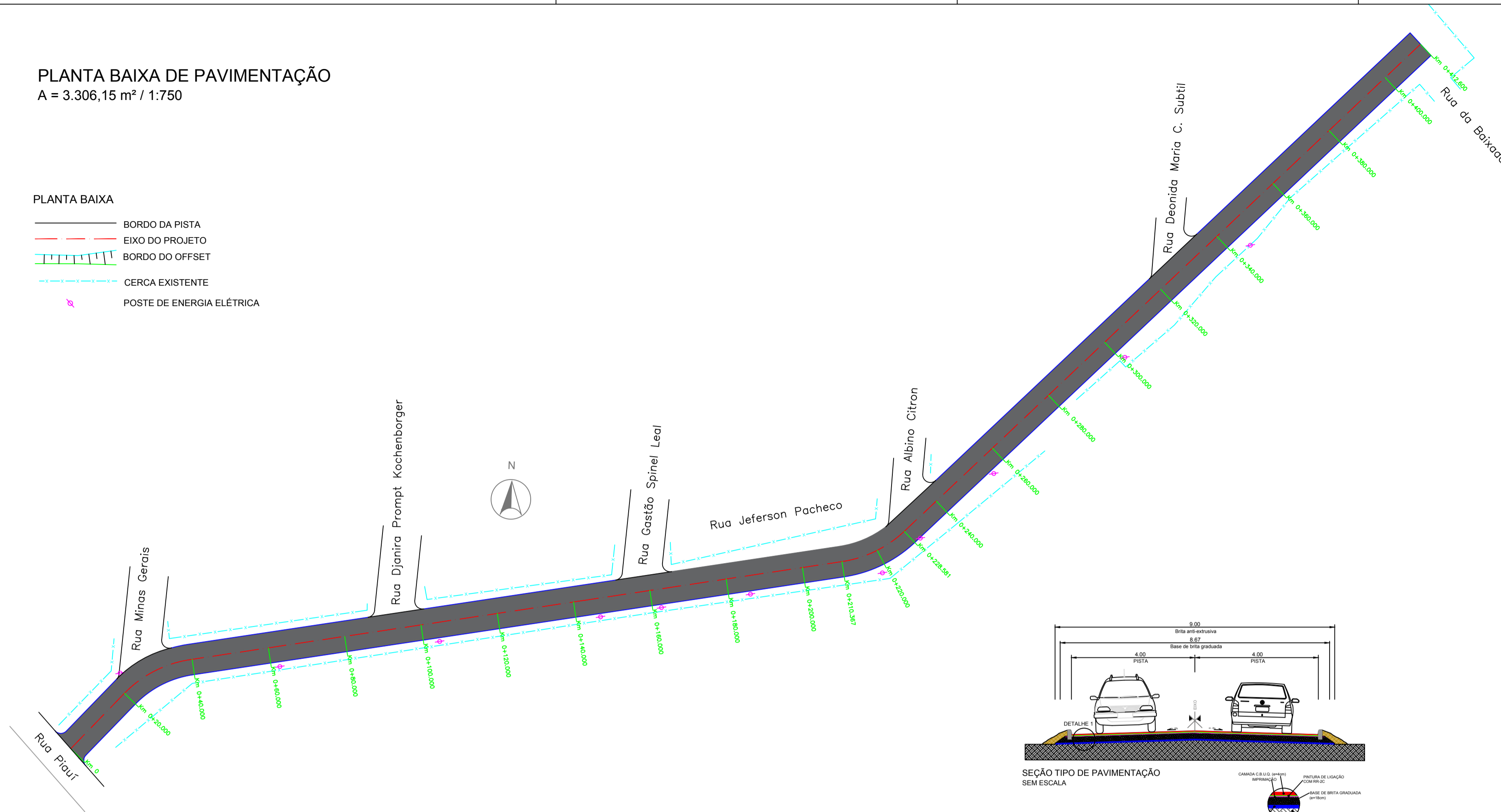


PLANTA BAIXA DE PAVIMENTAÇÃO
A = 3.306,15 m² / 1:750

- PLANTA BAIXA**
- BORDO DA PISTA
 - - - EIXO DO PROJETO
 - BORDO DO OFFSET
 - - - CERCA EXISTENTE
 - ⊕ POSTE DE ENERGIA ELÉTRICA



ESTACAS	Km 0	20	40	60	80	100	120	140	160	180	200	220	240	260	280	300	320	340								
RAMPAS (%)		5,64				-3,57					-8,12					-12,72										
COTAS DO TERRENO	563.126	564.309	564.327	564.618	564.497	563.867	563.194	562.447	561.914	561.535	560.717	558.657	557.297	557.465	556.939	556.268	555.414	554.988	553.917	551.692	549.271	549.055	548.139	546.603	544.321	542.502
COTAS DO GREIDE	562.246	564.089	564.327	564.618	564.497	563.867	563.194	562.447	561.914	561.535	560.717	558.657	557.297	557.465	556.939	556.268	555.414	554.988	553.917	551.692	549.271	549.055	548.139	546.603	544.321	542.502

ESTACAS	Km 340	360	380	400	412,60
RAMPAS (%)				-2,63	
COTAS DO TERRENO	543	542	541	540	538
COTAS DO GREIDE	541.924	539.917	538.202	537.137	536.874

carimbos e aprovação:

R00	Emissão inicial da prancha	Giovani	Alexandre	05/06/19
Rev.	comentário	elab.	aprov.	data

PREFEITURA MUNICIPAL DE CARAZINHO
SECRETARIA MUNICIPAL DE PLANEJAMENTO E URBANISMO
SEPLAN

OBRA: **PAVIMENTAÇÃO C.B.U.Q**
LOCAL: **Rua Jeferson Pacheco - trecho entre Rua Plauí e baixada V. Oriental - CARAZINHO/RS**

PROJETO: Alexandre R. Schneider - CREA 120.011
EXECUÇÃO:

LEVANTAMENTO: TOPOGRAFIA SEPLAN
PREFEITO: MILTON SCHMITZ

DETALHE: PLANTA BAIXA DE PAVIMENTAÇÃO, SEÇÕES TRANSVERSAIS E LONGITUDINAIS

ÁREA: 3.306,15 m² | ESCALA: INDICADA | DATA: junho, 2019 | DESENHO: Arq. Giovani Andrade

01