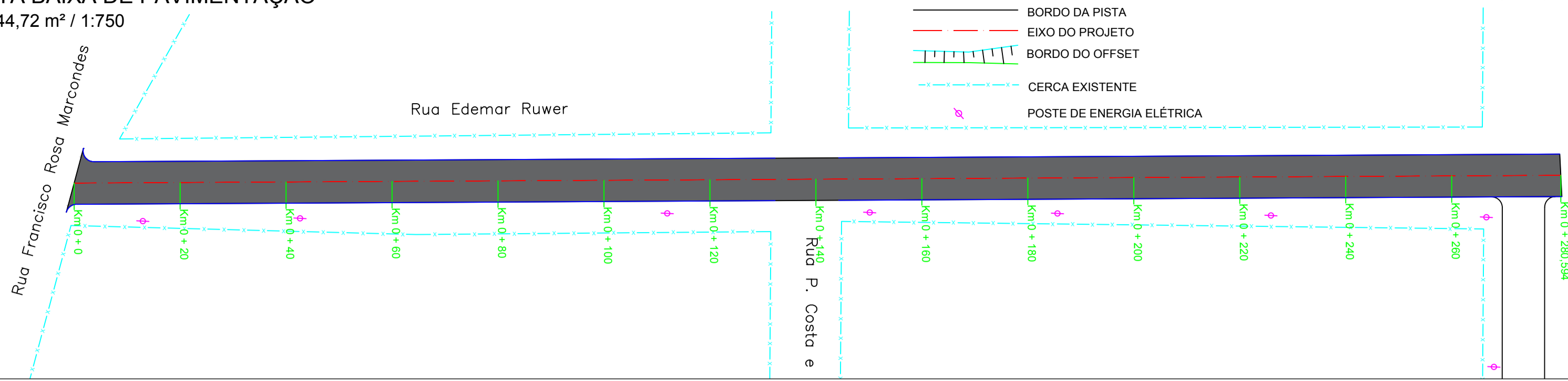


PLANTA BAIXA DE PAVIMENTAÇÃO
A = 2.244,72 m² / 1:750

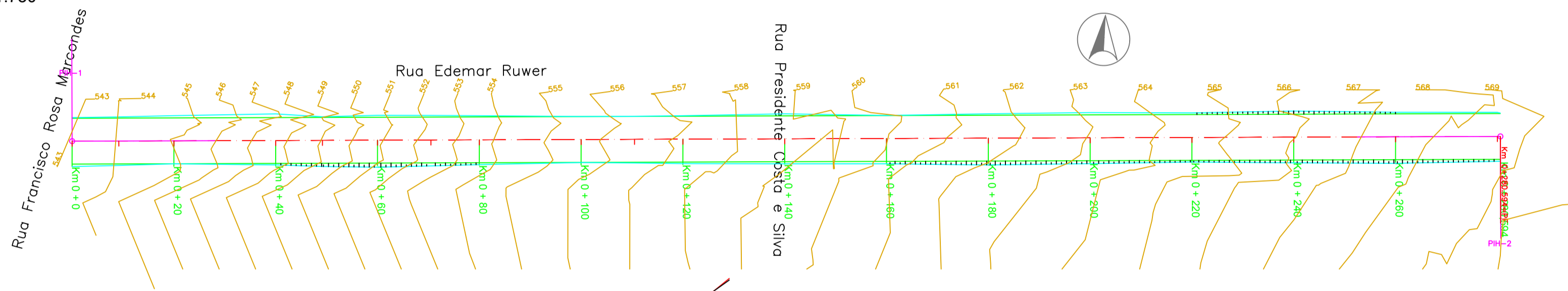
PLANTA BAIXA

- BORDO DA PISTA
- EIXO DO PROJETO
- BORDO DO OFFSET
- CERCA EXISTENTE
- POSTE DE ENERGIA ELÉTRICA

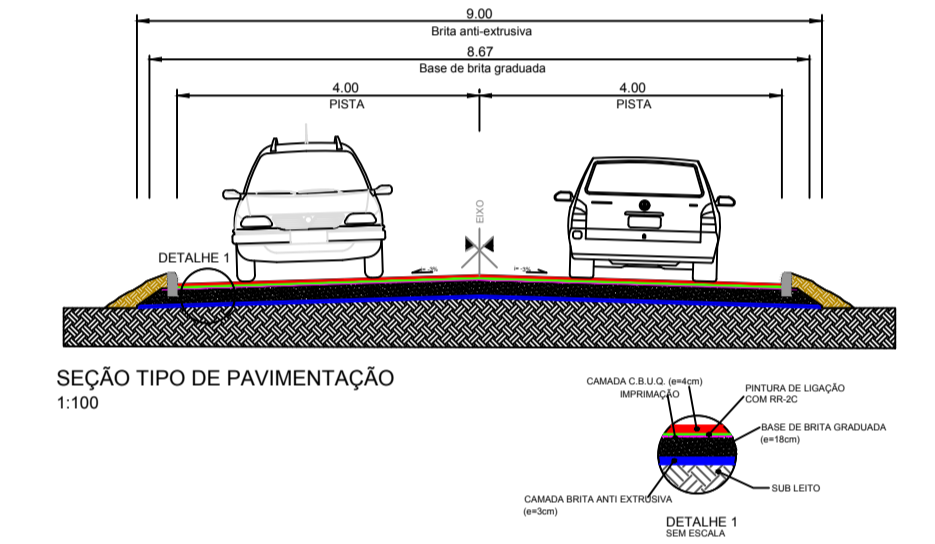
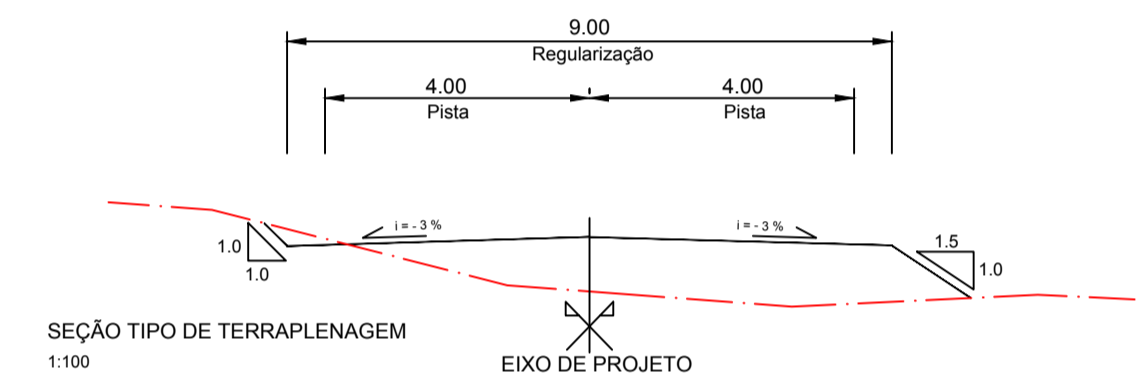
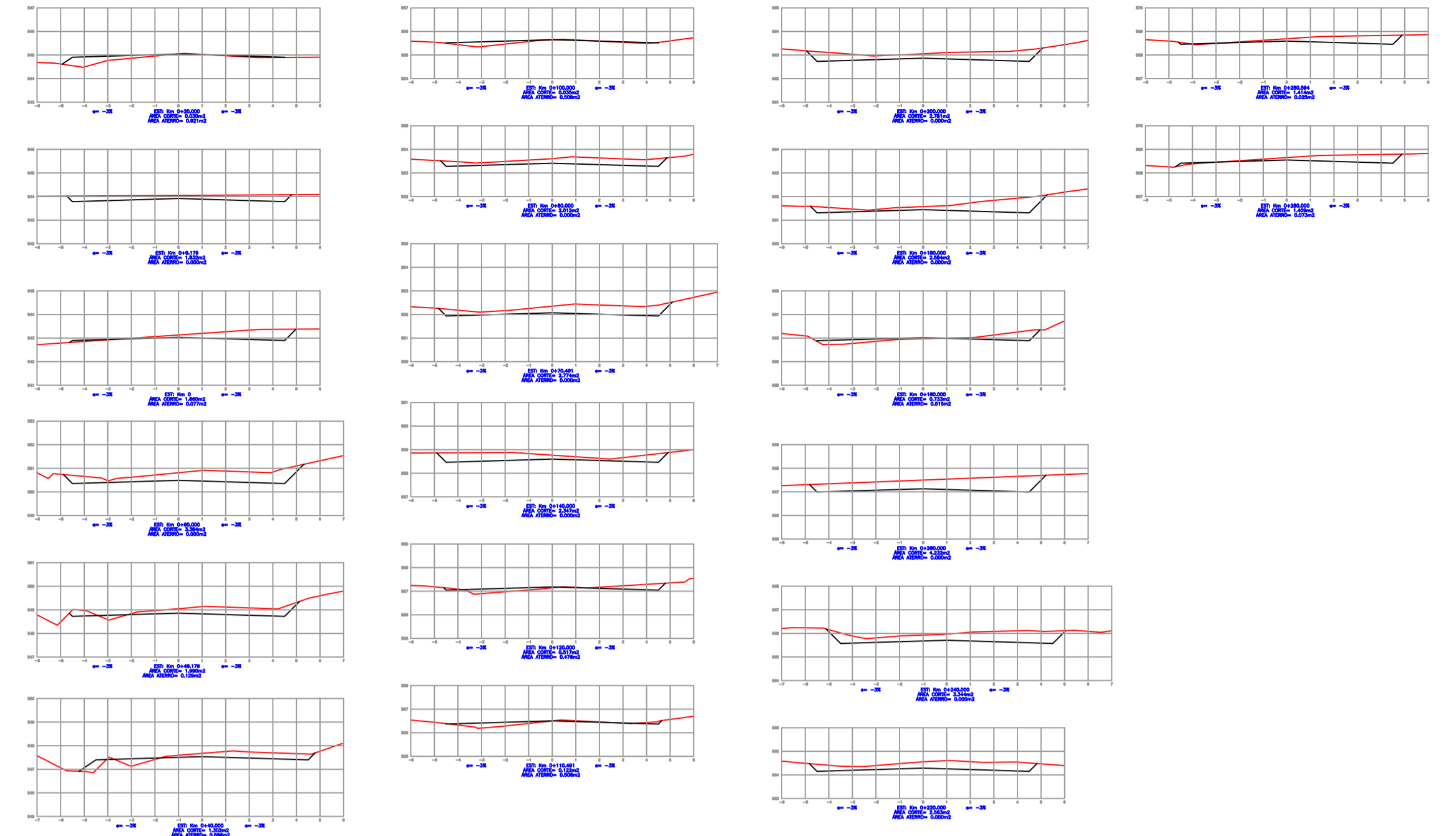


PERFIL LONGITUDINAL
1:750

- PERFIL DO PROJETO DA RUA
- PERFIL NATURAL



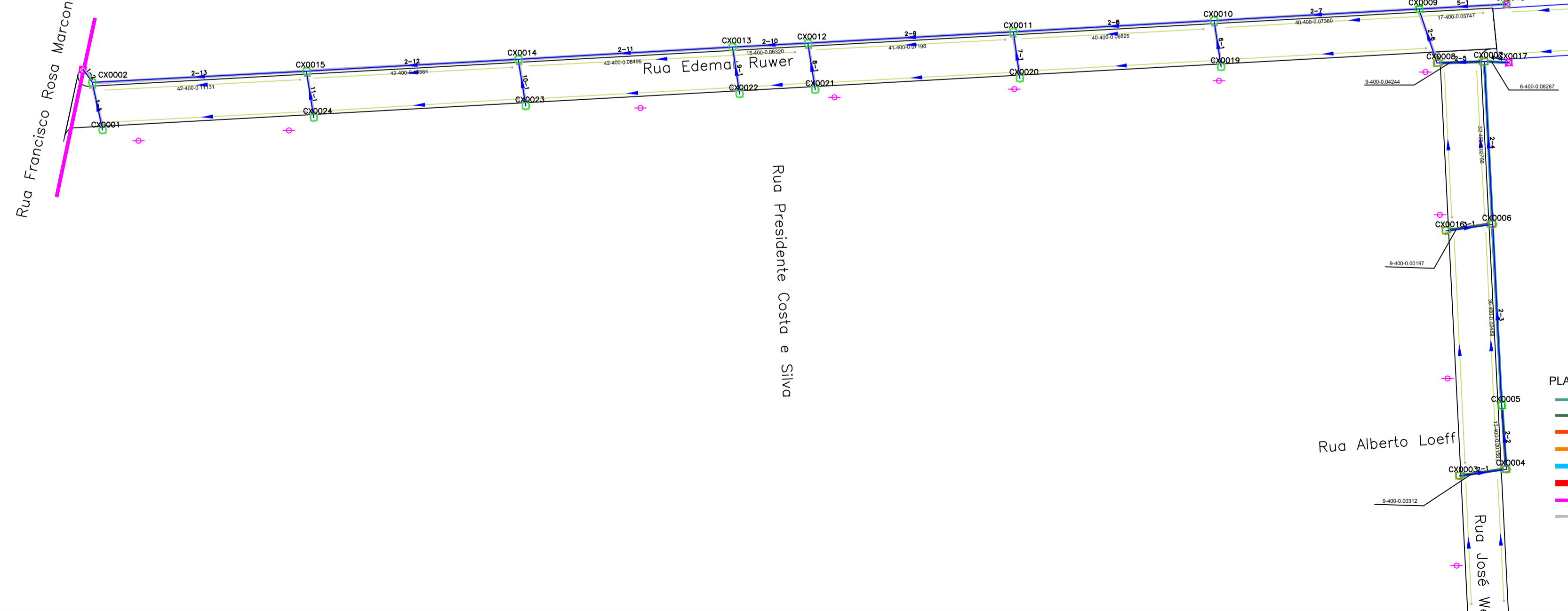
SEÇÕES TRANSVERSAIS
1:250



carimbos e aprovação:

R00	Emissão inicial da prancha	Giovani	Alexandre	05/06/19
Rev.	comentário	elab.	aprov.	data

DRENAGEM PLUVIAL
1:750



PLANTA BAIXA

- TUBO PS-1 ØN400 mm
- TUBO PA-1 ØN400 mm
- TUBO PS-1 ØN600 mm
- TUBO PA-1 ØN600 mm
- TUBO PA-1 ØN800 mm
- TUBO PA-1 ØN1000 mm
- DRENAGEM EXISTENTE
- REDE PROJETADA EM OUTRA RUA
- SENTIDO ESCOAMENTO
- CAIXA EXISTENTE
- CAIXA COLETORA 0,80 x 0,80 (INT.)
- CAIXA COLETORA 1,10 x 1,10 (INT.)
- CAIXA MISTA 0,80 x 0,80 (INT.)
- CAIXA MISTA 1,10 x 1,10 (INT.)
- ALA PI TUBO Ø600mm
- ALA PI TUBO Ø800mm
- CAIXA GRELHADA 0,80 x 0,80 (INT.)
- CAIXA PASSAGEM 0,80 x 0,80 (INT.)
- CAIXA PROJETADA EM OUTRA RUA

PREFEITURA MUNICIPAL DE CARAZINHO
SECRETARIA MUNICIPAL DE PLANEJAMENTO E URBANISMO
SEPLAN

OBRA: **PAVIMENTAÇÃO C.B.U.Q**
LOCAL: **Rua Jornalista Edemar Ruwer**
V. Ouro Preto - CARAZINHO/RS

LEVANTAMENTO:	TOPOGRAFIA SEPLAN	PROJETO: Alexandre R. Schneider - CREA 120.011	EXECUÇÃO:
PREFETO:	MILTON SCHMITZ	FRANCHA:	

DETALHE:
PLANTA BAIXA DE PAVIMENTAÇÃO, SEÇÕES TRANSVERSAIS, LONGITUDINAIS E DRENAGEM

ÁREA: 2.244,72 m ²	ESCALA: INDICADA	DATA: junho, 2019	DESENHO: Arq. Giovani Andrade
----------------------------------	---------------------	----------------------	----------------------------------

01