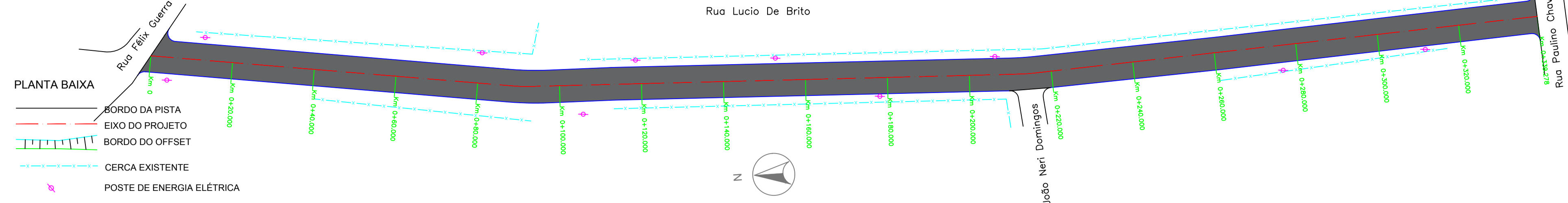
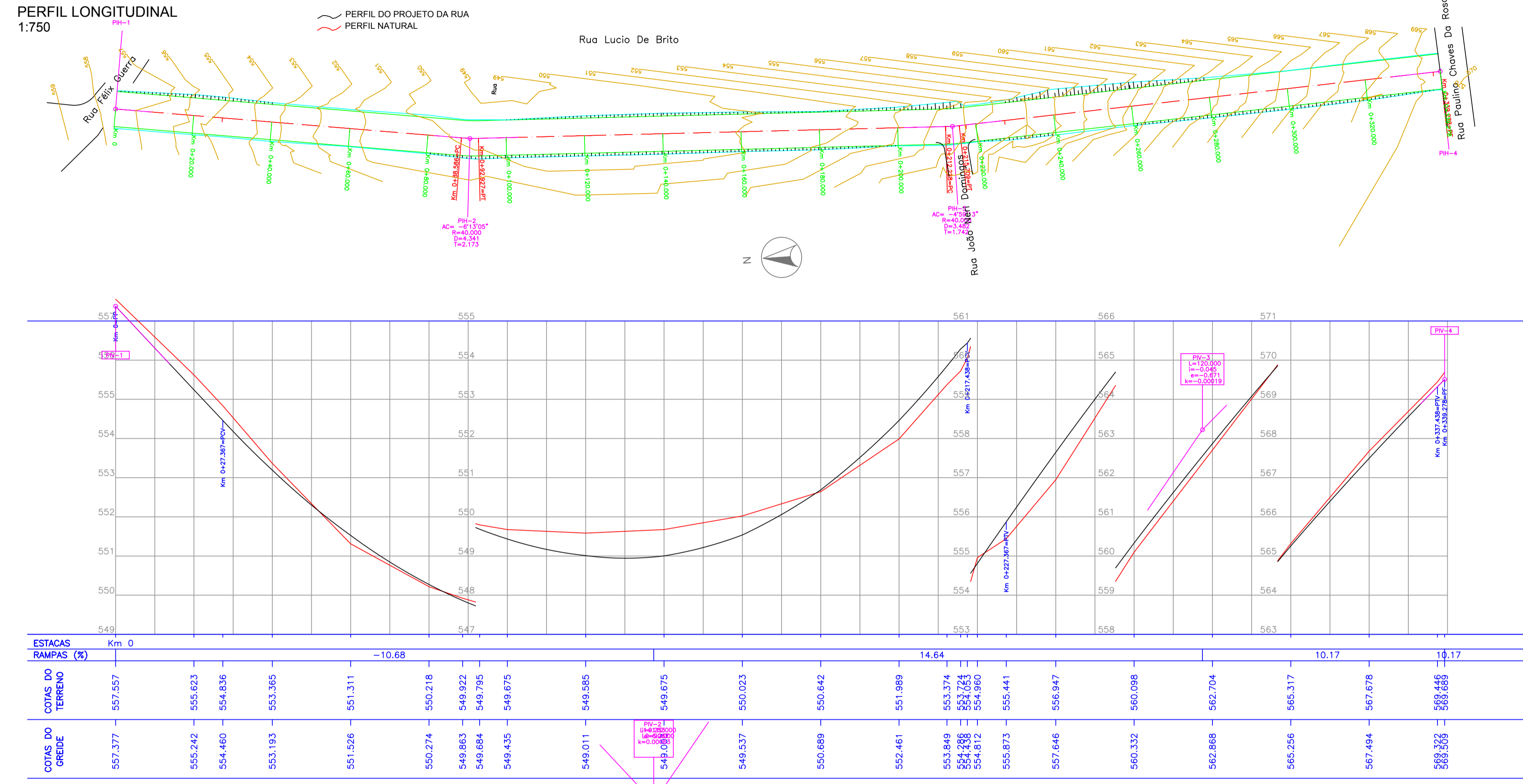


**PLANTA BAIXA DE PAVIMENTAÇÃO**

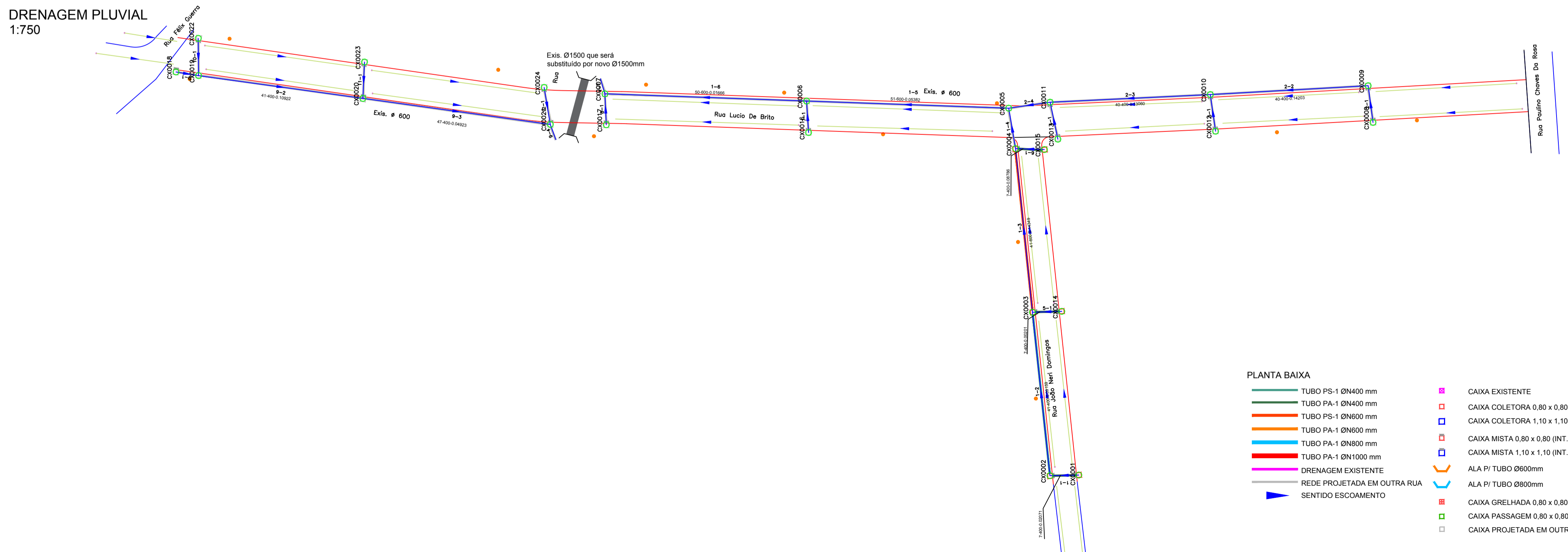
A = 2.718,00 m<sup>2</sup> / 1:750



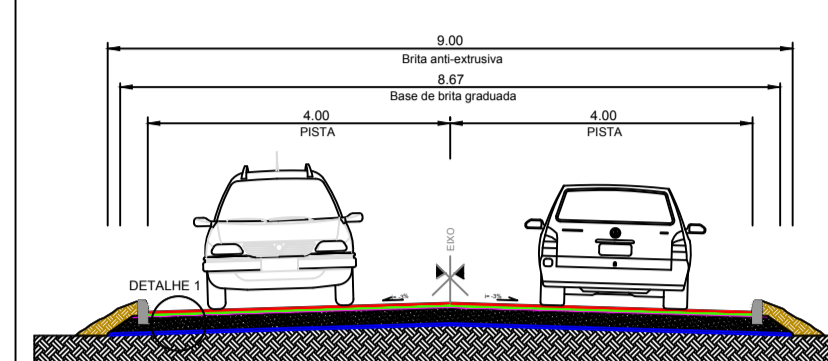
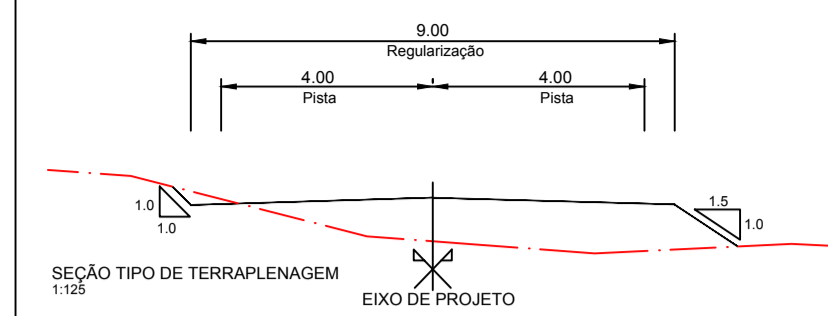
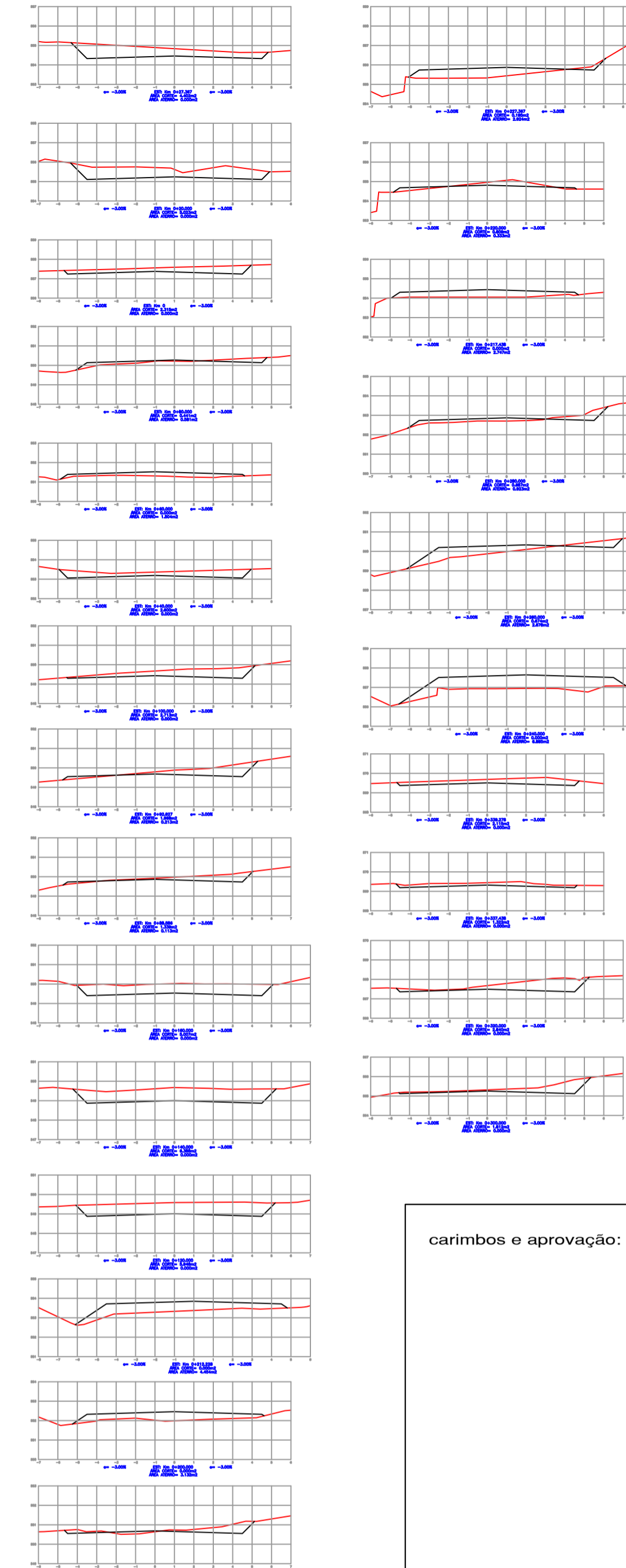
**PERFIL LONGITUDINAL**  
1:750



**DRENAGEM PLUVIAL**  
1:750



**SEÇÕES TRANSVERSAIS**  
1:200



carimbos e aprovação:

R00	Emissão inicial da prancha	Giovani	Alexandre	05/06/19
Rev.	comentário	elab.	aprov.	data

**PREFEITURA MUNICIPAL DE CARAZINHO**  
SECRETARIA MUNICIPAL DE PLANEJAMENTO E URBANISMO  
**SEPLAN**

**PAVIMENTAÇÃO C.B.U.Q**  
LOCAL: **Rua Lucio de Brito**  
**V. Ouro Preto - CARAZINHO/RS**

LEVANTAMENTO:	PROJETO: Alexandre R. Schneider - CREA 120.011	EXECUÇÃO:
TOPOGRAFIA SEPLAN	PREFEITO: MILTON SCHMITZ	FRANCA:
01		
DETAIHE:	PLANTA BAIXA DE PAVIMENTAÇÃO, SEÇÕES TRANSVERSAIS, LONGITUDINAIS e DRENAGEM	
ÁREA: 2.718,00 m <sup>2</sup>	ESCALA: INDICADA	DATA: junho, 2019
		DESENHO: Arq. Giovani Andrade